



AUTORITA' DI BACINO DEL FIUME PO
PARMA

Piano stralcio per l'Assetto Idrogeologico (PAI)

Interventi sulla rete idrografica e sui versanti

Legge 18 maggio 1989, n. 183, art. 17, comma 6-ter

Atlante dei rischi idraulici e idrogeologici

Allegato 4.1

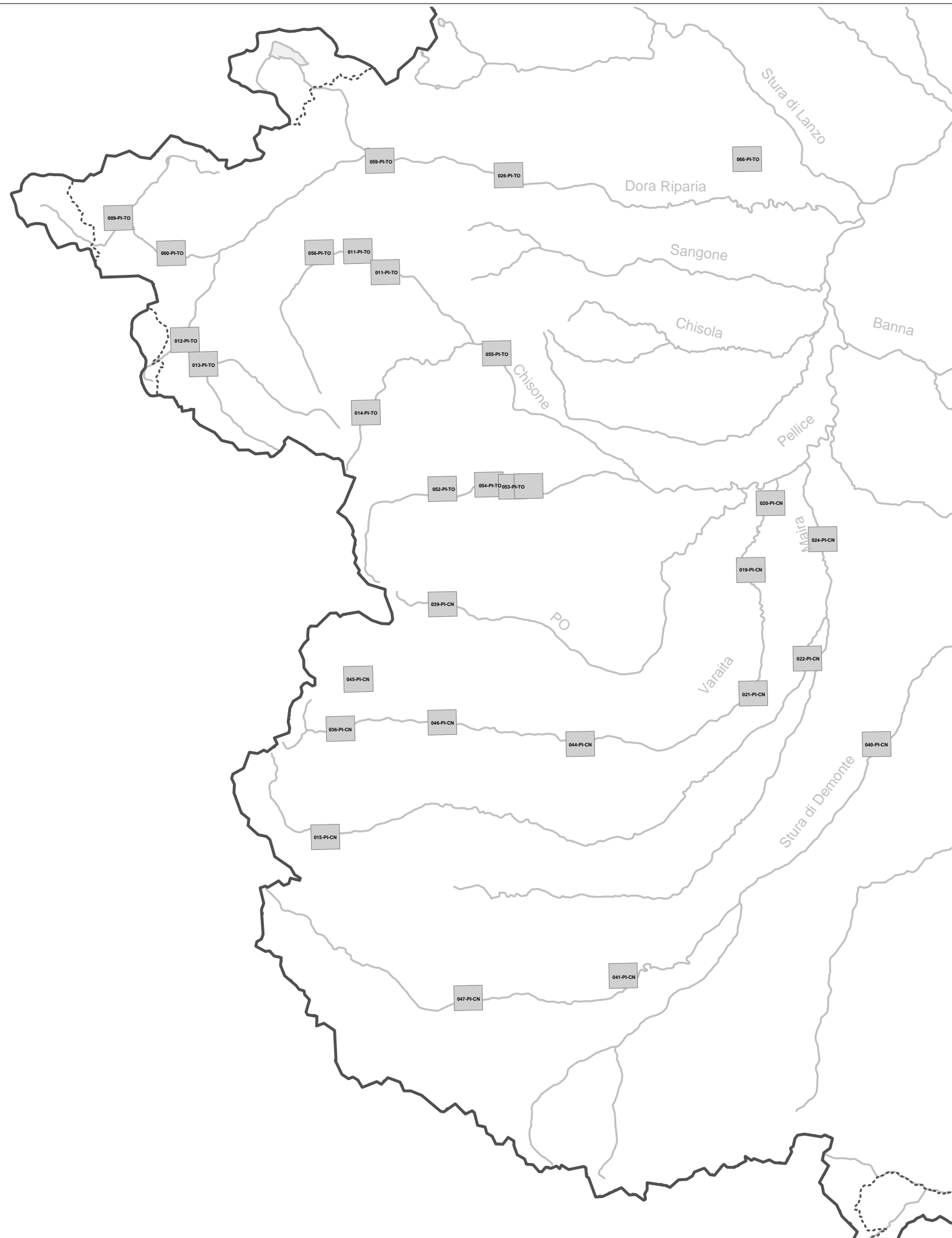
Perimetrazione delle aree a rischio idrogeologico molto elevato

Quadro di unione tavole alla scala 1:10.000
Tavola di dettaglio III






Scala 1:500.000

Quadro di unione vigente dal / /

AVVERTENZA - Il PAI e altri strumenti di pianificazione di bacino, inerenti l'assetto idrogeologico, contengono rappresentazioni cartografiche delle parti di territorio soggette ad ulteriori vincoli relativi al dissesto idrogeologico. Per una lettura integrata di tali eventuali vincoli, riguardanti il territorio raffigurato nella presente carta, occorre fare riferimento a tutte le cartografie della pianificazione per l'assetto idrogeologico. Inoltre si raccomanda una verifica degli strumenti di pianificazione delle Regioni e delle Province.



Legenda

-  Delimitazione del bacino
-  Confini regionali
-  Idrografia principale
-  Laghi principali
-  Tavole di perimetrazione delle aree a rischio idrogeologico molto elevato