








AUTORITA' DI BACINO DEL FIUME PO
PARMA

Progetto di Piano Stralcio per l'Assetto Idrogeologico (PAI)

Atlante dei rischi idraulici e idrogeologici
Allegato 4.2
Perimetrazione delle aree in dissesto
Tavole applicazione salvaguardia
(Art. 9 Norme PAI)

Quadro di unione delle tavole

Regione Piemonte

-  Tavole in scala 1:10.000
-  Tavole aggiornate ai sensi art. 5 delibera C.I. n.18/2001
-  Tavole in scala 1:25.000 in cui la delimitazione delle aree in dissesto deriva dal PTCP e sostituisce integralmente quella del Progetto di PAI. A tutte le aree perimetrare si applicano le disposizioni di salvaguardia di cui all'art. 9 delle norme PAI (Province di Modena e Parma)
-  Limite di Regione
-  Limite di Bacino

