



AUTORITA' DI BACINO DEL FIUME PO
PARMA

Progetto di Piano Stralcio per l'Assetto Idrogeologico (PAI)

Atlante dei rischi idraulici e idrogeologici

Allegato 4.2

Perimetrazione delle aree in dissesto

Tavole applicazione salvaguardia

(Art. 9 Norme PAI)

Aggiornate con le ulteriori integrazioni ai sensi art. 5
deliberazione Comitato Istituzionale n.18/2001

BOR 12


Scala 1:10.000

Legenda


Frane



Area di frana attiva (Fa)



Area di frana quiescente (Fq)



Area di frana stabilizzata (Fs)


Esondazioni e dissesti morfologici
di carattere torrentizio.



Area a pericolosità molto elevata (Ee)



Area a pericolosità elevata (Eb)



Area a pericolosità media
o moderata (Em)

Trasporto in massa sui conoidi



Area di conoide attivo non protetta (Ca)



Area di conoide attivo parzialmente
protetta (Cp)




Area di conoide attivo non recentemente
attivatosi o completamente protetta (Cn)

Valanghe



Area a pericolosità molto elevata
o elevata (Va)



Area a pericolosità media
o moderata (Vm)

