

AUTORITA' DI BACINO DEL FIUME PO
PARMA

Progetto di Piano Stralcio per l'Assetto Idrogeologico (PAI)

Atlante dei rischi idraulici e idrogeologici
Allegato 4.2
Perimetrazione delle aree in dissesto
Tavole applicazione salvaguardia
(Art. 9 Norme PAI)




Aggiornate con le ulteriori integrazioni ai sensi art. 5
deliberazione Comitato Istituzionale n.18/2001

SES 09




Scala 1:10.000

Legenda




Frane

-  Area di frana attiva (Fa)
-  Area di frana quiescente (Fq)
-  Area di frana stabilizzata (Fs)



Esondazioni e dissesti morfologici di carattere torrentizio.

-  Area a pericolosità molto elevata (Ee)
-  Area a pericolosità elevata (Eb)
-  Area a pericolosità media o moderata (Em)

Trasporto in massa sui conoidi

-  Area di conoide attivo non protetta (Ca)
-  Area di conoide attivo parzialmente protetta (Cp)
-  Area di conoide attivo non recentemente attivatosi o completamente protetta (Cn)

Valanghe

-  Area a pericolosità molto elevata o elevata (Va)
-  Area a pericolosità media o moderata (Vm)

