



AUTORITA' DI BACINO DEL FIUME PO  
PARMA

## Progetto di Piano Stralcio per l'Assetto Idrogeologico (PAI)

Atlante dei rischi idraulici e idrogeologici  
Allegato 4.2  
Perimetrazione delle aree in dissesto  
Tavole applicazione salvaguardia  
(Art. 9 Norme PAI)




Aggiornate con le ulteriori integrazioni ai sensi art. 5  
deliberazione Comitato Istituzionale n.18/2001

TAN 04




Scala 1:10.000

### Legenda




#### Frane

-  Area di frana attiva (Fa)
-  Area di frana quiescente (Fq)
-  Area di frana stabilizzata (Fs)



#### Esondazioni e dissesti morfologici di carattere torrentizio.

-  Area a pericolosità molto elevata (Ee)
-  Area a pericolosità elevata (Eb)
-  Area a pericolosità media o moderata (Em)

#### Trasporto in massa sui conoidi

-  Area di conoide attivo non protetta (Ca)
-  Area di conoide attivo parzialmente protetta (Cp)
-  Area di conoide attivo non recentemente attivatosi o completamente protetta (Cn)

#### Valanghe

-  Area a pericolosità molto elevata o elevata (Va)
-  Area a pericolosità media o moderata (Vm)

