






AUTORITA' DI BACINO DEL FIUME PO  
PARMA


### Progetto di Piano Stralcio per l'Assetto Idrogeologico (PAI)


Atlante dei rischi idraulici e idrogeologici  
Allegato 4.2  
Perimetrazione delle aree in dissesto  
Tavole applicazione salvaguardia  
(Art. 9 Norme PAI)

Quadro di unione delle tavole

### Regione Emilia - Romagna

-  Tavole in scala 1:10.000
-  Tavole aggiornate ai sensi art. 5 delibera C.I. n.18/2001
-  Tavole in scala 1:25.000 in cui la delimitazione delle aree in dissesto deriva dal PTCP e sostituisce integralmente quella del Progetto di PAI. A tutte le aree perimetrate si applicano le disposizioni di salvaguardia di cui all'art. 9 delle norme PAI (Province di Modena e Parma)

 Limite di Regione

 Limite di Bacino

