

AUTORITÀ DI BACINO DEL FIUME PO  
PARMA

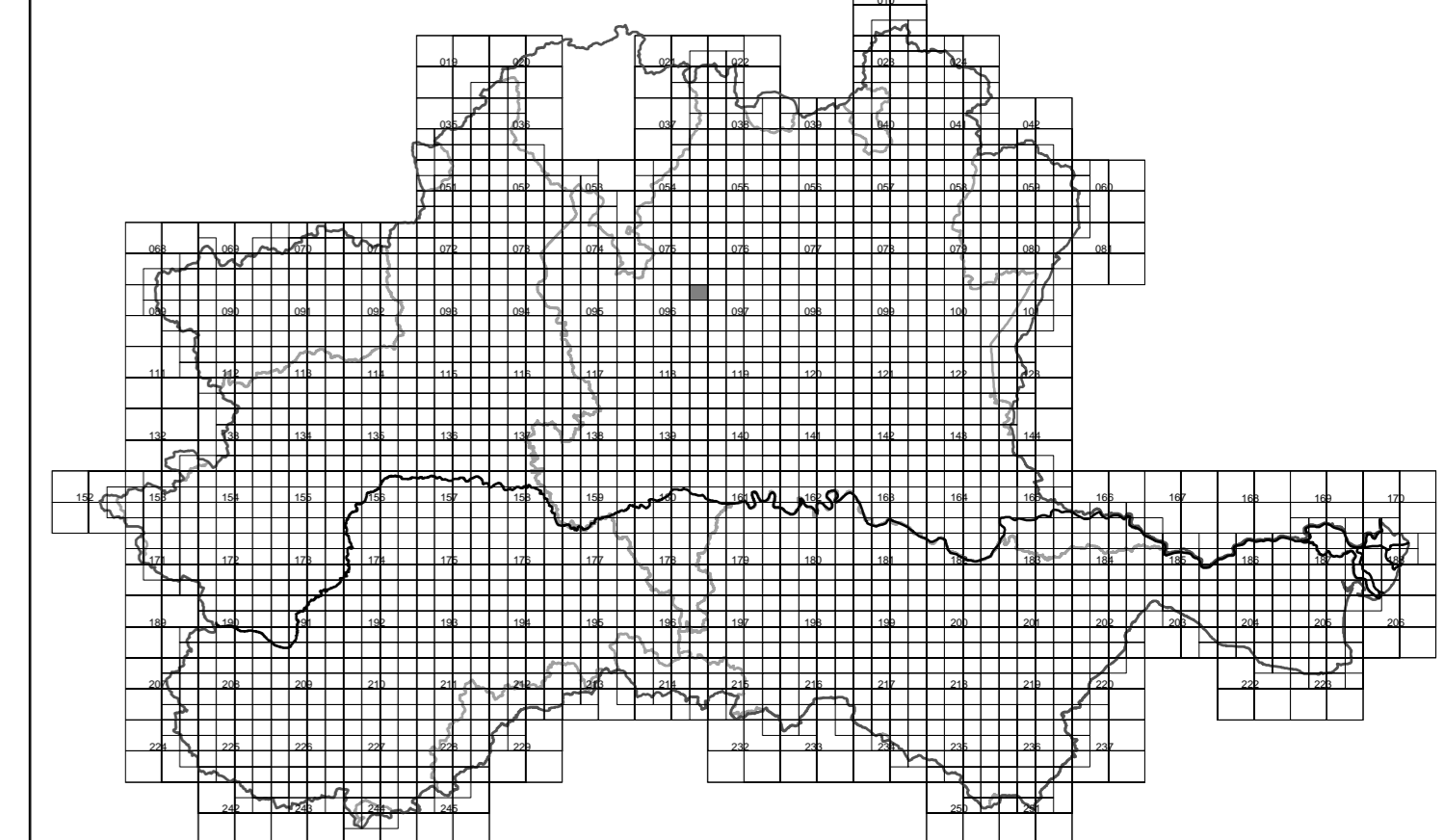
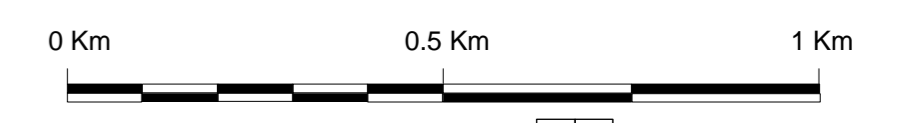
### Piano stralcio per l'Assetto Idrogeologico (PAI)

Interventi sulla rete idrografica e sui versanti  
Legge 18 maggio 1989, n. 183, art. 17, comma 6-ter

Tavole di delimitazione delle fasce fluviali

TAVOLA 096040 serie speciale 01  
LAMBRO 09 - I

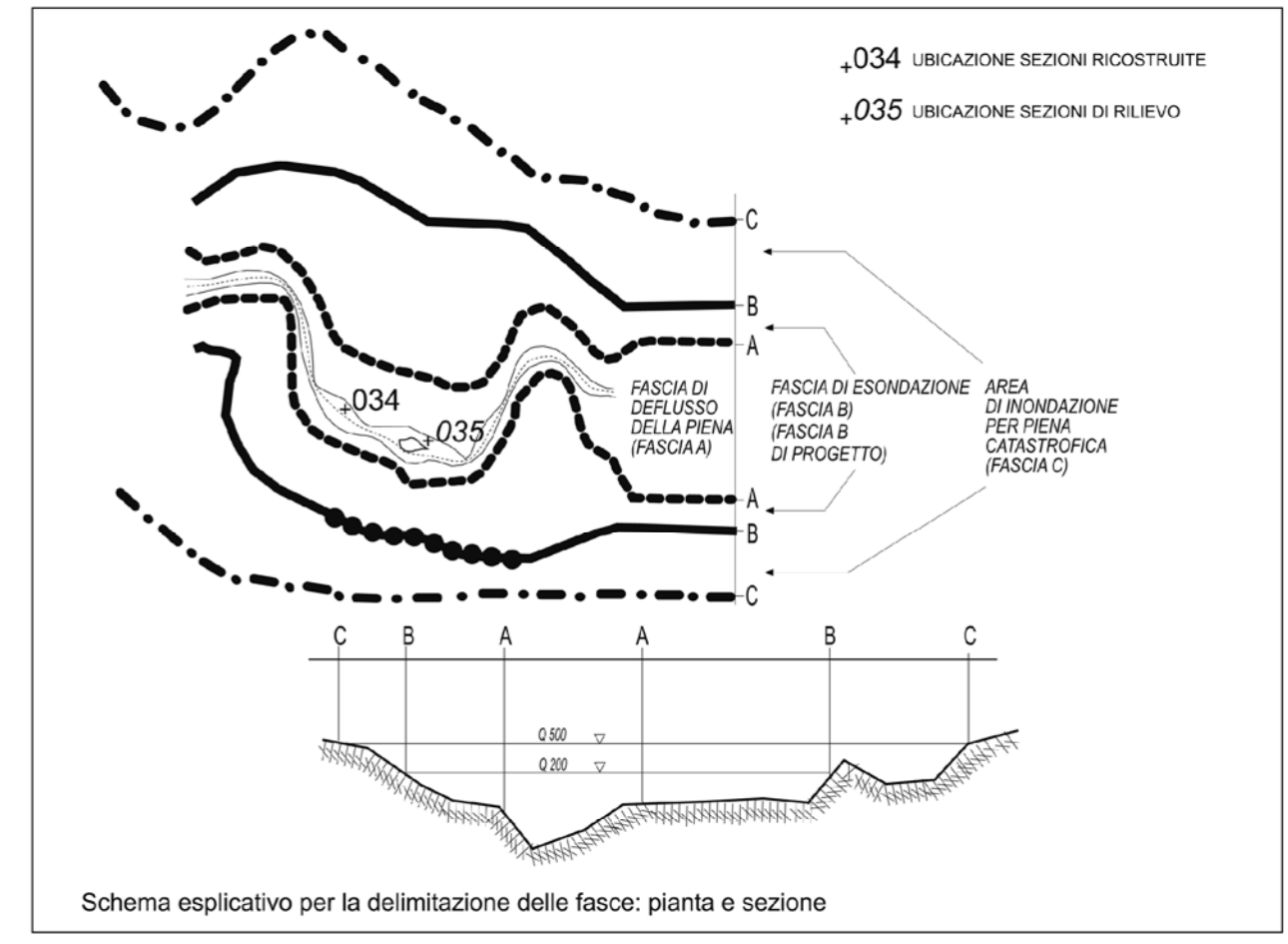
Scala 1:10.000



AVVERTENZA - Il PAI e altri strumenti di pianificazione di bacino, inessenti l'assetto idrogeologico, contengono rappresentazioni cartografiche delle parti di territorio soggette ad ulteriori vincoli, relativi al disegno idrogeologico. Per una lettura integrata di tali eventuali vincoli, riguardanti il territorio raffigurato nella presente carta, occorre fare riferimento a tutte le cartografie della pianificazione per l'assetto idrogeologico. Inoltre si raccomanda una verifica degli strumenti di pianificazione delle Regioni e delle Province. Deliberazione n. 16/2006

#### LEGENDA

- limite (\*) tra la Fascia A e la Fascia B
- limite (\*) tra la Fascia B e la Fascia C
- limite (\*) esterno della Fascia C
- limite (\*) di progetto tra la Fascia B e la Fascia C



- Elementi conoscitivi
- area di laminazione controllata

(\*) il limite è individuato dal bordo interno del graficismo