



AUTORITÀ DI BACINO DEL FIUME PO
PARMA

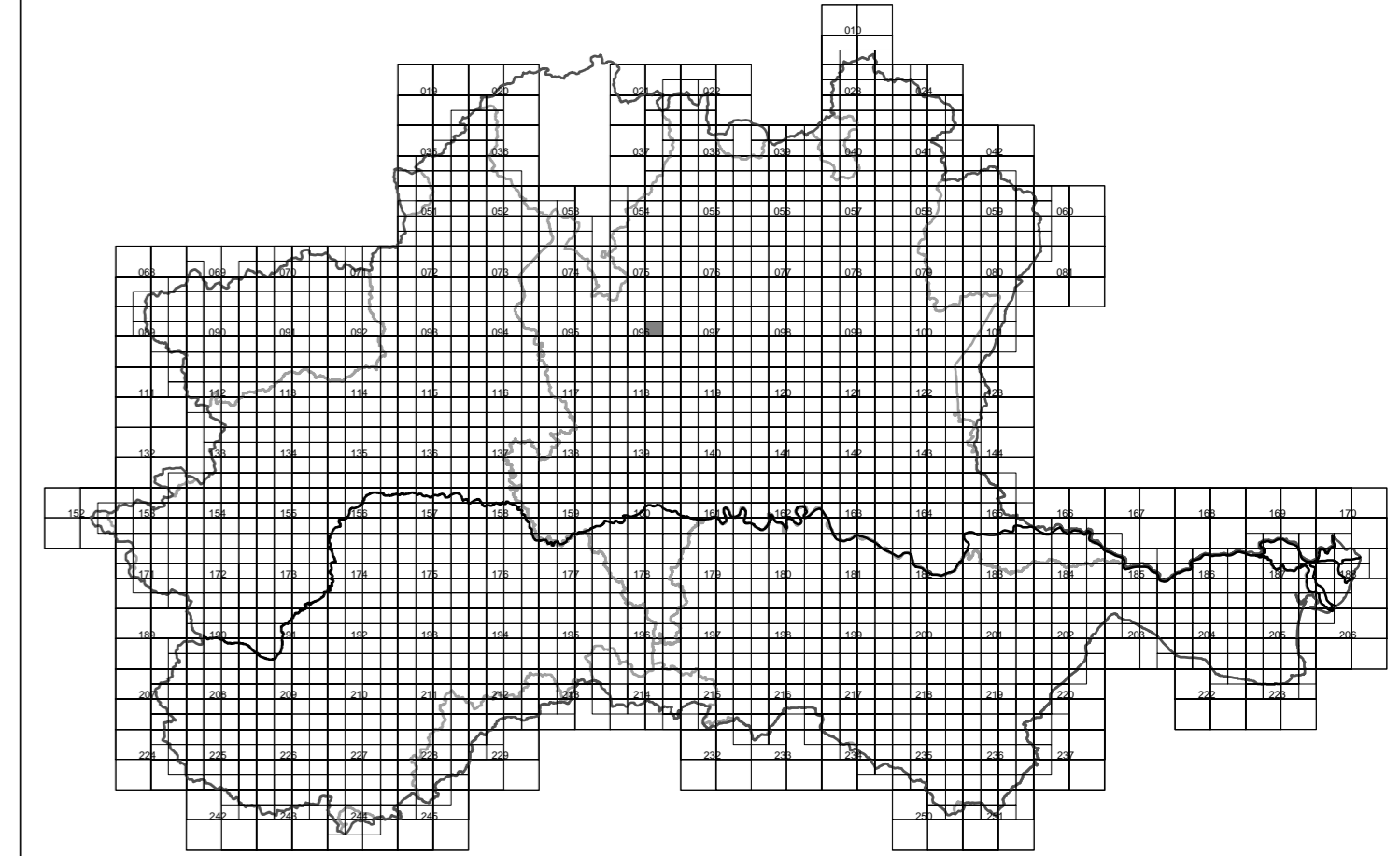
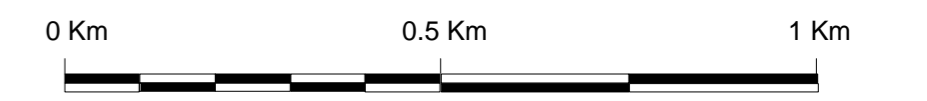
Piano stralcio per l'Assetto Idrogeologico (PAI)

Interventi sulla rete idrografica e sui versanti
Legge 18 maggio 1989, n. 183, art. 17, comma 6-ter

Tavole di delimitazione delle fasce fluviali

TAVOLA 096070 serie speciale 01
LAMBRO 09 - III

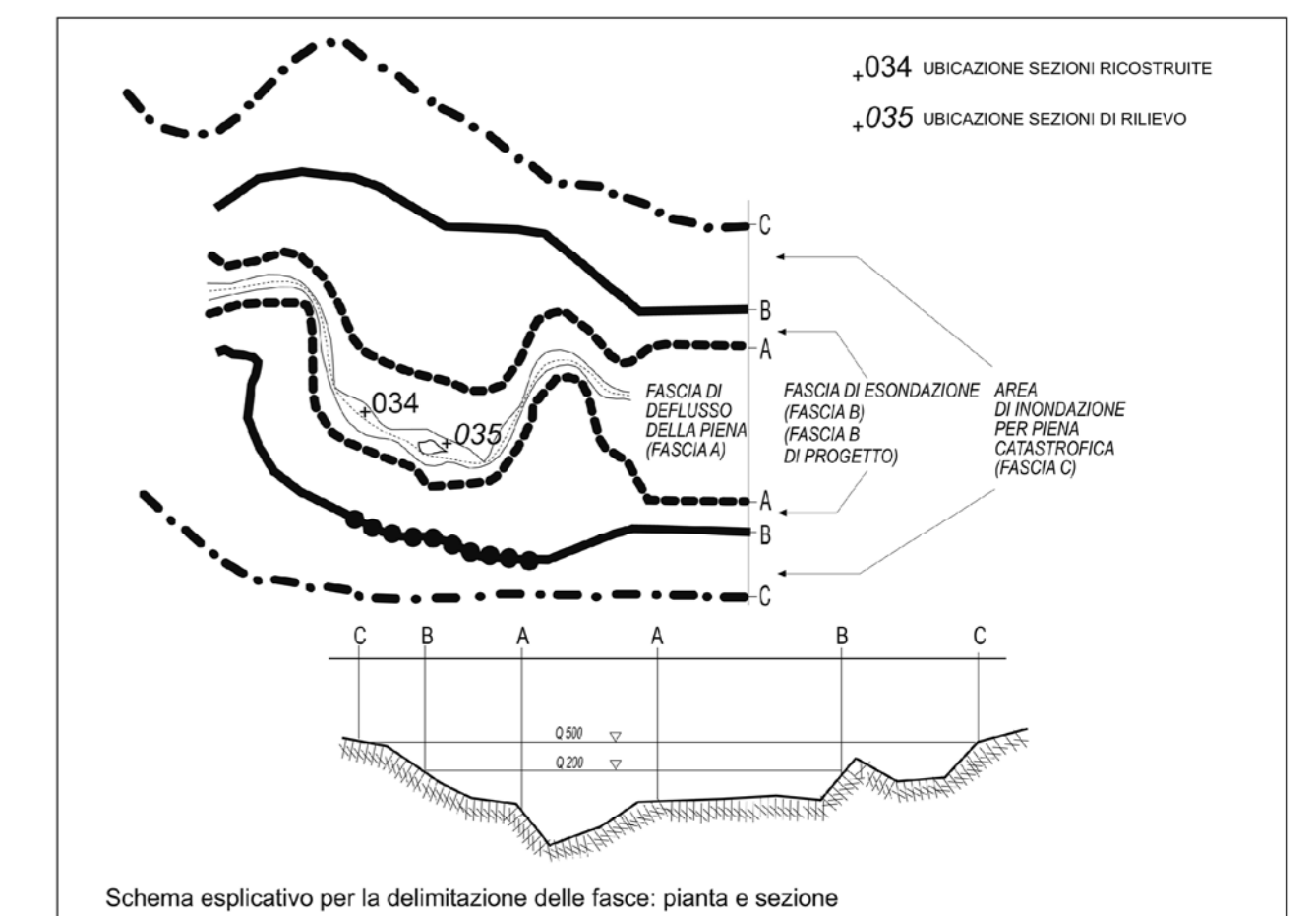
Scala 1:10.000



AVVERTENZA: Il PAI e altri strumenti di pianificazione di bacino, ivi compresi l'assetto idrogeologico, contengono rappresentazioni cartografiche delle parti di territorio soggette ad ulteriori vincoli, relativi al dissesto idrogeologico. Per una lettura integrata di tali eventuali vincoli, riguardanti il territorio raffigurato nella presente carta, occorre fare riferimento a tutte le cartografie della pianificazione per l'assetto idrogeologico, inoltre si raccomanda una verifica degli strumenti di pianificazione sulle Regioni e delle Province. Deliberazione n. 16/2006

LEGENDA

	limite (*) tra la Fascia A e la Fascia B
	limite (*) tra la Fascia B e la Fascia C
	limite (*) esterno della Fascia C
	limite (*) di progetto tra la Fascia B e la Fascia C



Elementi conoscitivi	
	area di laminazione controllata

(*) il limite è individuato dal bordo interno del graficismo