



AUTORITA' DI BACINO DEL FIUME PO  
PARMA

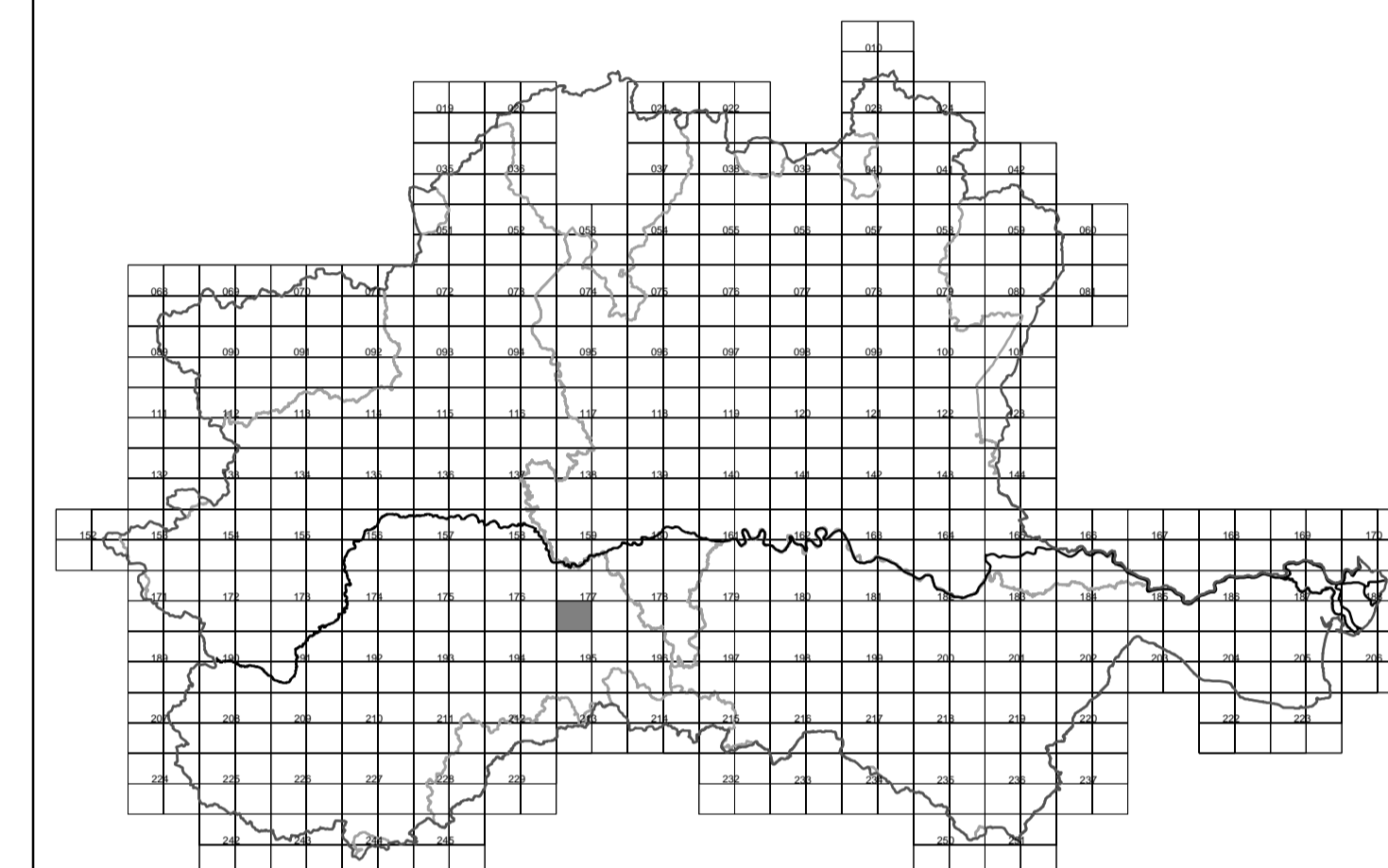
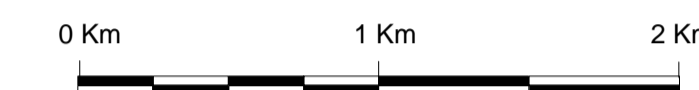
## Piano stralcio per l'Assetto Idrogeologico (PAI)

Interventi sulla rete idrografica e sui versanti  
Legge 18 maggio 1989, n. 183, art. 17, comma 6-ter

Tavole di delimitazione delle fasce fluviali

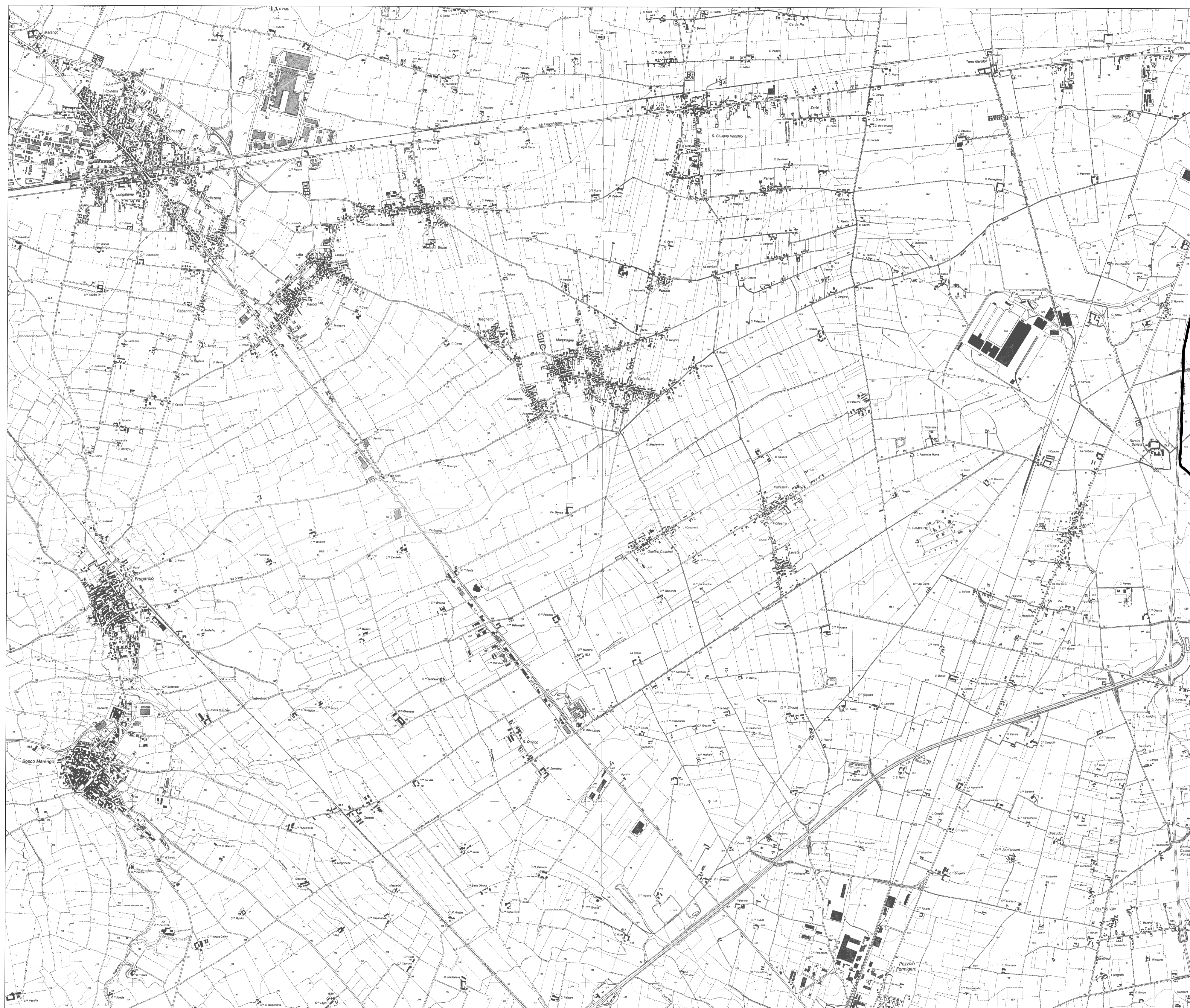
FOGLIO 177 SEZ. III - Spinetta Marengo  
SCRIVIA 04

Scala 1:25.000



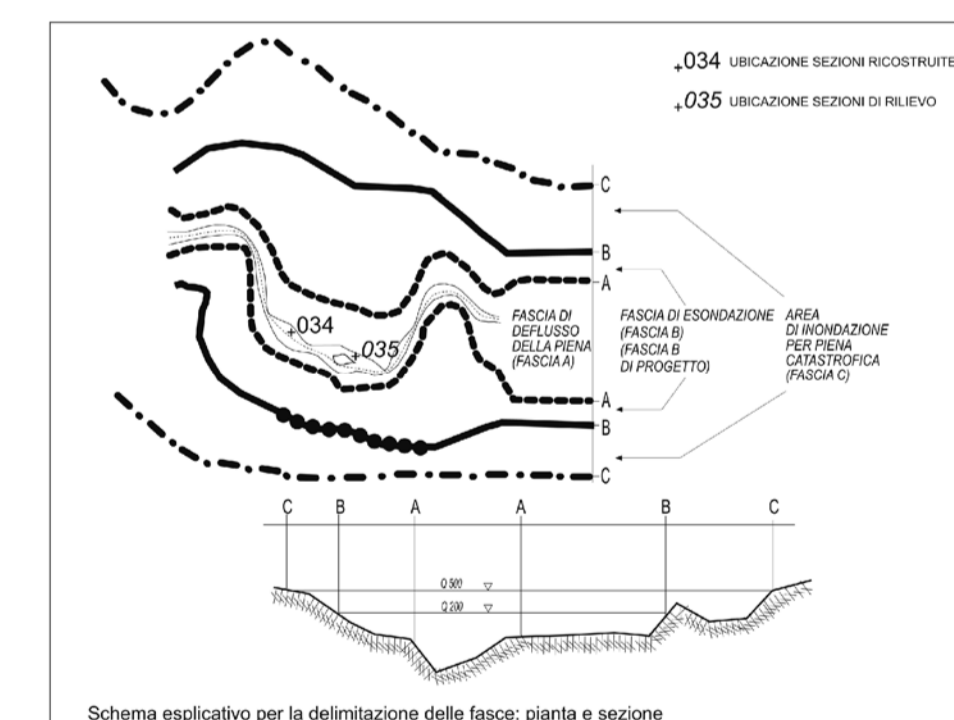
AVVERTENZA - Il PAI e altri strumenti di pianificazione di bacino, inerenti l'assetto idrogeologico, contengono rappresentazioni cartografiche delle parti di territorio soggette ad ulteriori vincoli, relativi al dissesto idrogeologico. Per una lettura integrata di tali eventuali vincoli, riguardanti il territorio raffigurato nella presente carta, occorre fare riferimento a tutte le cartografie della pianificazione per l'assetto idrogeologico. Inoltre si raccomanda una verifica degli strumenti di pianificazione delle Regioni e delle Province.

Deliberazione n. 16/2006



### LEGENDA

- (\*) limite (\*) tra la Fascia A e la Fascia B
- (\*) limite (\*) tra la Fascia B e la Fascia C
- - - (\*) limite (\*) esterno della Fascia C
- (\*) limite (\*) di progetto tra la Fascia B e la Fascia C



Elementi conoscitivi

area inondabile per eventi della piena di riferimento in assenza dell'intervento di realizzazione del limite del progetto (solo per i corsi d'acqua per i quali è disponibile lo specifico approfondimento)

Inquadramento

rimando ad altra tavola e numero della tavola

(\*) il limite è individuato dal bordo interno del graficismo