

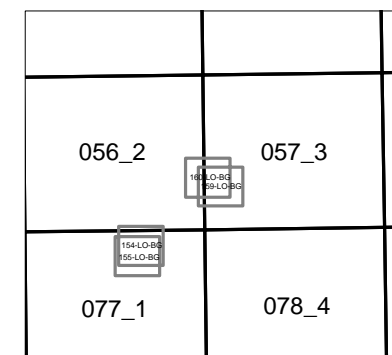


AUTORITA' DI BACINO DEL FIUME PO  
PARMA

Progetto di Variante al  
Piano stralcio per l'Assetto Idrogeologico (PAI)  
Aree a Rischio Idrogeologico Molto Elevato  
2<sup>a</sup> Integrazione

2. Atlante dei rischi idraulici e idrogeologici

Allegato 4.1  
Atlante cartografico delle perimetrazioni delle aree a rischio  
idrogeologico molto elevato







Inquadramento della tavola sulla carta a scala 1:25.000 dell'Autorita' di bacino del fiume Po  
base cartografica CTR

Scala 1:10.000

**159-LO-BG**  
Codice dell'area  
**Valbondione**  
Comune  
**piani di Lizzola, strada per Lizzola**  
Localita'  
**1 di 1**  
Tavola

Legenda

-  ZONA 1
-  ZONA 2
-  ZONA I
-  ZONA B-PR

