







Progetto di Piano stralcio per l'Assetto Idrogeologico (PAI)

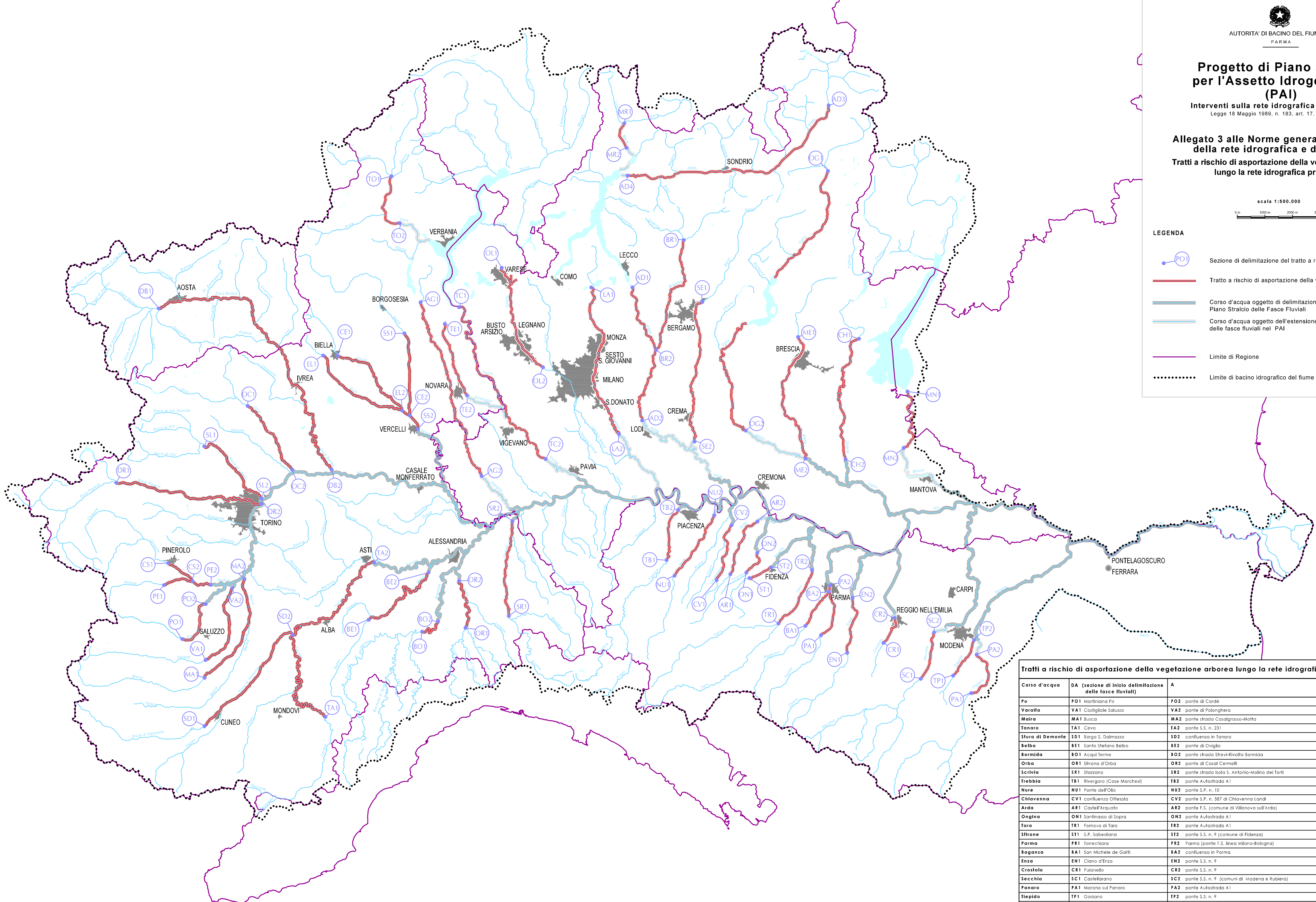
Interventi sulla rete idrografica e sui versanti
Legge 18 Maggio 1989, n. 183, art. 17, comma 6-ter

Allegato 3 alle Norme generali per l'assetto della rete idrografica e dei versanti Tratti a rischio di asportazione della vegetazione arborea lungo la rete idrografica principale

scala 1:500.000
0m 1000m 2000m 3000m

LEGENDA

-  Sezione di delimitazione del tratto a rischio
-  Tratto a rischio di asportazione della vegetazione arborea
-  Corso d'acqua oggetto di delimitazione delle fasce fluviali nel Piano Stralcio delle Fasce Fluviali
-  Corso d'acqua oggetto dell'estensione della delimitazione delle fasce fluviali nel PAI
-  Limite di Regione
-  Limite di bacino idrografico del fiume Po



Tratti a rischio di asportazione della vegetazione arborea lungo la rete idrografica principale

Corso d'acqua	DA (sezione di inizio delimitazione delle fasce fluviali)	A
Po	PO1 Martignano Po	PO2 ponte di Cordè
Varalta	VA1 Castiglione Saluzzo	VA2 ponte di Palonghera
Maira	MA1 Busca	MA2 ponte strada Casalgrasso-Motta
Tanaro	TA1 Ceva	TA2 ponte S.S. n. 231
Stura di Demonte	SD1 Borgo S. Dalmazzo	SD2 confluenza in Tanaro
Belbo	BE1 Santa Stefano Belbo	BE2 ponte di Oviglio
Bormida	BO1 Acqui Terme	BO2 ponte strada Strevi-Rivalla Bormida
Orba	OR1 Silvano d'Orba	OR2 ponte di Casal Cernelli
Scrivia	SR1 Stazzano	SR2 ponte strada Isola S. Antonio-Molino dei Torli
Trebbia	TB1 Rivigero (Case Marcesini)	TB2 ponte Autostrada A1
Nure	NU1 Ponte dell'Orlo	NU2 ponte S.P. n. 10
Chiavenna	CV1 confluenza Offesola	CV2 ponte S.P. n. 587 di Chiavenna Londi
Arda	AR1 Castell'Arquato	AR2 ponte F.S. (comune di Villanova sull'Arda)
Ongina	ON1 Sanfisso di Sopra	ON2 ponte Autostrada A1
Taro	TR1 Fornovo di Taro	TR2 ponte Autostrada A1
Silrone	ST1 S.P. Salsediana	ST2 ponte S.S. n. 9 (comune di Fidenza)
Parma	PR1 Torrecchiana	PR2 Parma (ponte F.S. linea Milano-Bologna)
Reggiana	RA1 San Michele de' Gatti	RA2 confluenza in Parma
Enza	EN1 Clano d'Enza	EN2 ponte S.S. n. 9
Crostolo	CR1 Pianello	CR2 ponte S.S. n. 9
Secchia	SC1 Castellarano	SC2 ponte S.S. n. 9 (comuni di Modena e Rubiera)
Panaro	PA1 Marano sul Panaro	PA2 ponte Autostrada A1
Tiepido	TP1 Gorziano	TP2 ponte S.S. n. 9
Pellicce	PE1 ponte Bibiano-Briccherasio	PE2 ponte F.S. linea Airasca-Saluzzo
Chisone	CS1 Pinerolo	CS2 confluenza in Pellicce
Dora Riparia	DR1 Susa	DR2 confluenza in Po
Stura di Lanzo	SL1 Germagnano	SL2 confluenza in Po
Orco	OC1 Cuorgnè	OC2 ponte S.S. n. 31bis
Dora Baltea	DB1 Aymavilles	DB2 ponte S.S. n. 31bis
Sesia	SS1 Romagnano Sesia	SS2 ponte S.S. n. 11
Cervo	CE1 Biella	CE2 confluenza in Sesia
Elvo	EL1 Occhieppo Inferiore	EL2 confluenza in Cervo
Agogna	AG1 Briga Novarese	AG2 ponte S.P. n. 77 presso Campalestra (comune di Velezzo Lomellina)
Terdoppio	TE1 Conturbia	TE2 ponte F.S. Novara-Vercelli (comune di Novara)
Ticino	TC1 Lago Maggiore	TC2 ponte Autostrada A7 (comune di Zerobolo)
Toce	TO1 confluenza dell'Isone	TO2 ponte S.S. n. 33 presso Miglionardo
Olona	OL1 Bregazzana	OL2 Rho (derivazione scalmatore, sezione di chiusura della delimitazione delle fasce fluviali)
Lambro	LA1 Lago di Pusiano e Lago Alserio	LA2 ponte fra Santa Maria il Prato-Mairano (comuni di San Zenone al Lambro e Casaleggio Lodigiano)
Adda Sottolac.	AD1 Lago di Olginate	AD2 battolara d'Adda (confluenza della Roggia Muzzetta in Adda)
Adda Sopralac.	AD3 Ponte del Diavolo	AD4 ponte F.S. Lecco-Chiavenna (comune di Gera Lario)
Mera	MR1 Chiavenna	MR2 ponte strada S.P. n. 52 (comune di Somolago)
Brembo	BR1 Lenno	BR2 confluenza in Adda
Serio	SE1 Alzono Lombardo	SE2 ponte strada di Montodine
Oglio	OG1 Rino	OG2 ponte S.P. n. 65 (Acquafredda)
Chiese	CH1 Roè Volciano	CH2 ponte S.P. n. 2 di Asola (comune di Asola)
Mella	ME1 Concesio	ME2 confluenza in Oglio
Mincio	MN1 Peschiera	MN2 ponte S.S. n. 234 Gallese