



AUTORITA' DI BACINO DEL FIUME PO  
PARMA

### Piano stralcio per l'Assetto Idrogeologico (PAI)

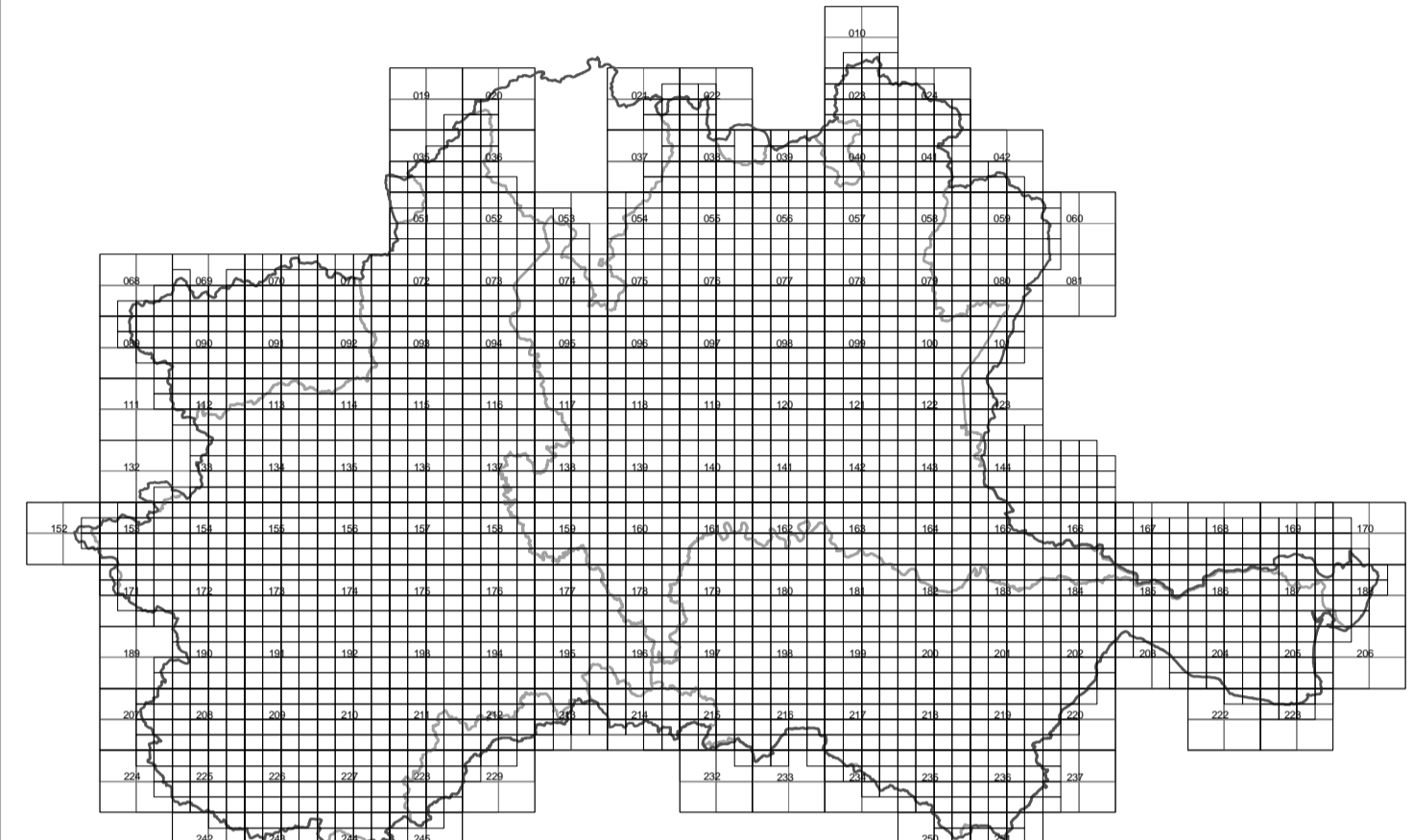
Interventi sulla rete idrografica e sui versanti  
Legge 18 maggio 1989, n. 183, art. 17, comma 6-ter

Tavole di delimitazione delle fasce fluviali

Quadro di unione - Tavole alla scala 1:10.000

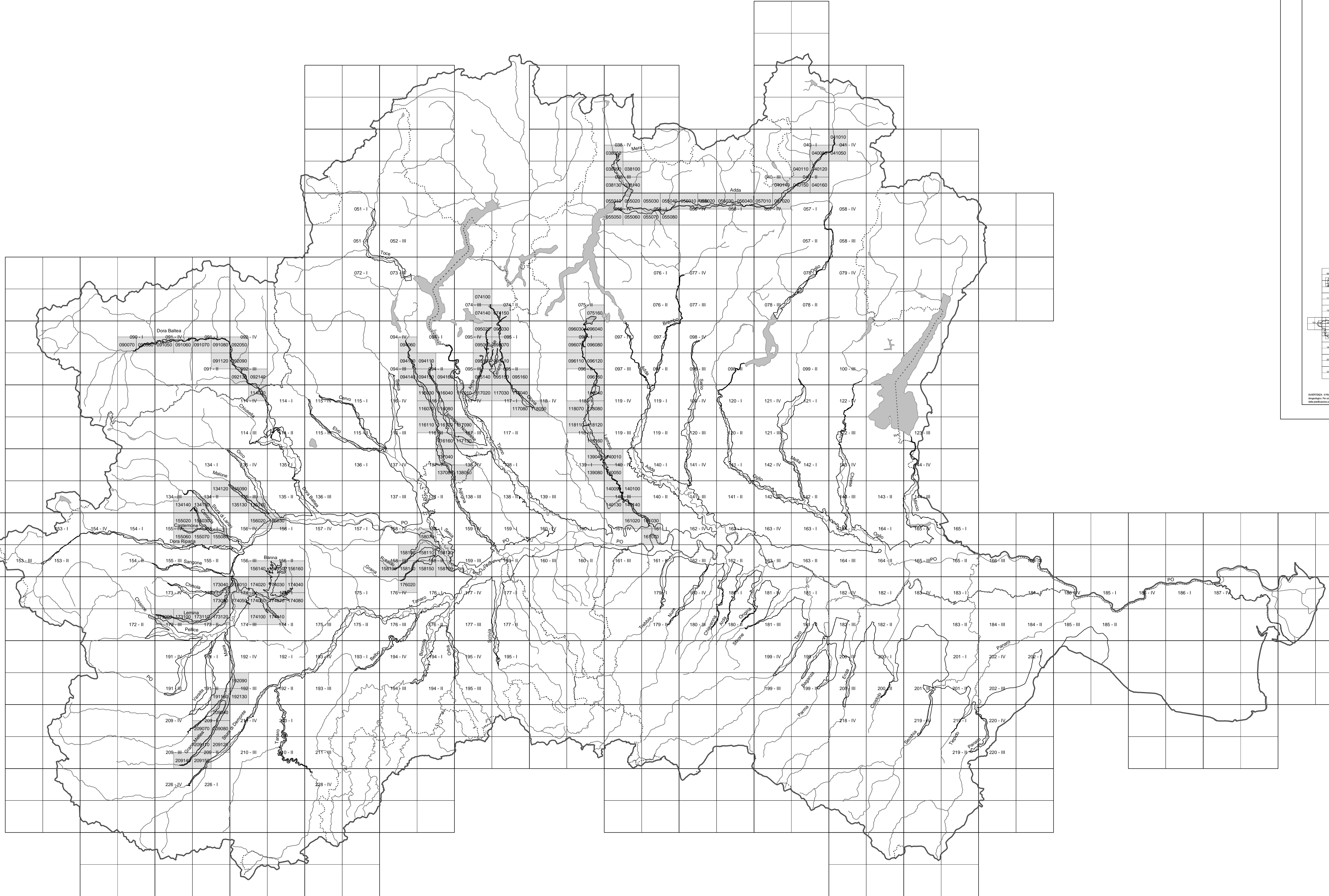
Scala 1:500.000

0 Km 25 Km 50 Km



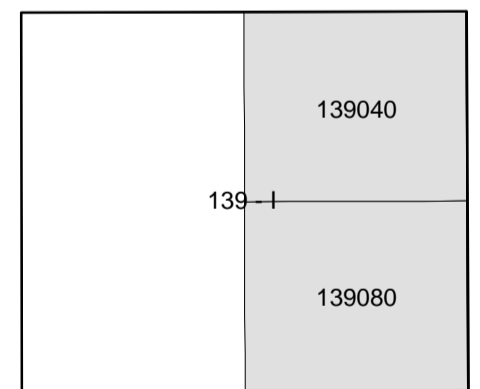
AVVERTENZE: 1) In caso di discrepanza tra il presente piano stralcio e il piano di assetto idrogeologico, prevale quest'ultimo. 2) Il presente piano stralcio è stato elaborato sulla base delle cartografie idrografiche e idrogeologiche in scala 1:25.000. 3) Il presente piano stralcio è stato elaborato sulla base delle cartografie idrografiche e idrogeologiche in scala 1:25.000.

Deliberazione n. 6/2007



#### Legenda

- Delimitazione del bacino
- Confini regionali
- Delimitazione della fascia C
- Idrografia principale
- Laghi principali



Taglio cartografico tavole alla scala 1:10.000 e numerazione (139 - I numerazione dei fogli alla scala 1:25.000)