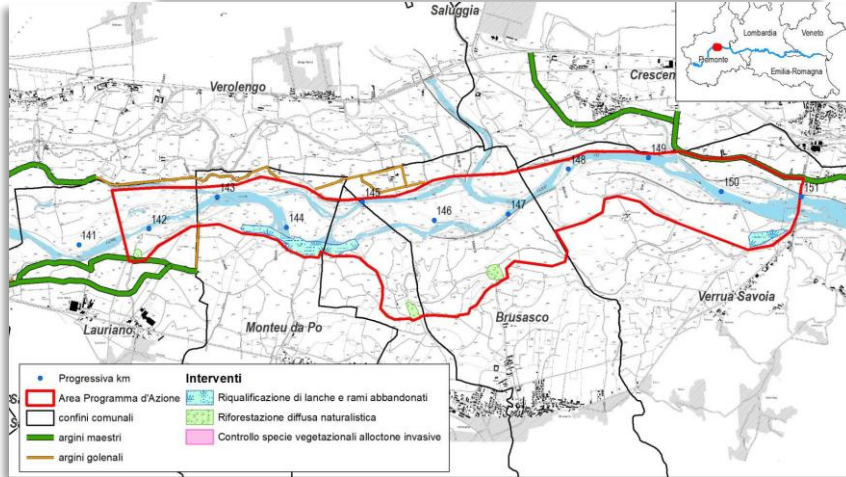


## INQUADRAMENTO GENERALE DELLA PROPOSTA DI INTERVENTO

## COROGRAFIA AREA INTERVENTO – scala 1:50'000



## FOTO AEREA DELLA ZONA INTERESSATA DALL'INTERVENTO (2005)



ESTENSIONE DELL'AREA DEL PROGRAMMA D'AZIONE: 796 ha



## TIPOLOGIA D'INTERVENTO:

## Interventi idraulico - morfologici

- Riduzione dell'artificialità dell'alveo (adeguamento pennelli di navigazione, dismissione/modifica opere di difesa)
- Riattivazione e riapertura di lanche, rami abbandonati e apertura nuovi rami fluviali

## Interventi ambientali - naturalistici

- Riquilificazione di lanche e rami abbandonati
- Riforestazione naturalistica
- Controllo specie vegetazionali alloctone invasive



UBICAZIONE: L'intervento previsto è ubicato nei comuni di San Sebastiano Po, Lauriano, Monteu da Po, Cavagnolo, Brusasco e Verrua Savoia (TO) **PROGRESSIVA UFFICIALE:** dal km 142 al km 151.



## PROPRIETA' DELLE AREE INTERESSATE DAGLI INTERVENTI:

- Demaniali, pubbliche (90%)
- Private (10%)



## PRESENZA DI CONCESSIONI D'USO DELLE AREE INTERESSATE DAGLI INTERVENTI:

- Sì
- No
- Da approfondire quadro conoscenze



## DESCRIZIONE DELL'INTERVENTO:

Non si prevedono interventi idraulico - morfologici.

Gli interventi di carattere naturalistico riguardano:

- la riquilificazione di rami secondari parzialmente attivi, al fine di conseguire un ampliamento degli habitat di interesse comunitario (24 ha di superficie di intervento complessivi);
- l'esecuzione di rimboschimenti con corredo floristico riconducibile all'habitat di interesse comunitario 91E0\*, in corrispondenza di una superficie di 7 ha circa, in cui è mantenuta la presenza di radure.



## OBIETTIVI DELL'INTERVENTO:

Incremento della funzionalità ecologica attraverso la riquilificazione dei rami secondari e l'ampliamento delle superfici forestali, in continuità con interventi già realizzati o in via di realizzazione nell'ambito di progetti di riquilificazione di piccole aree umide e del programma per la realizzazione della "Foresta condivisa del Po piemontese".



IMPORTO DEL FINANZIAMENTO: € 1'630'000,00

INQUADRAMENTO GENERALE DELLA PROPOSTA DI INTERVENTO

COROGRAFIA AREA INTERVENTO – scala 1:50'000

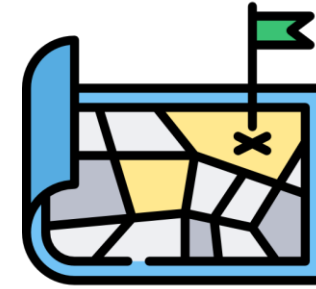
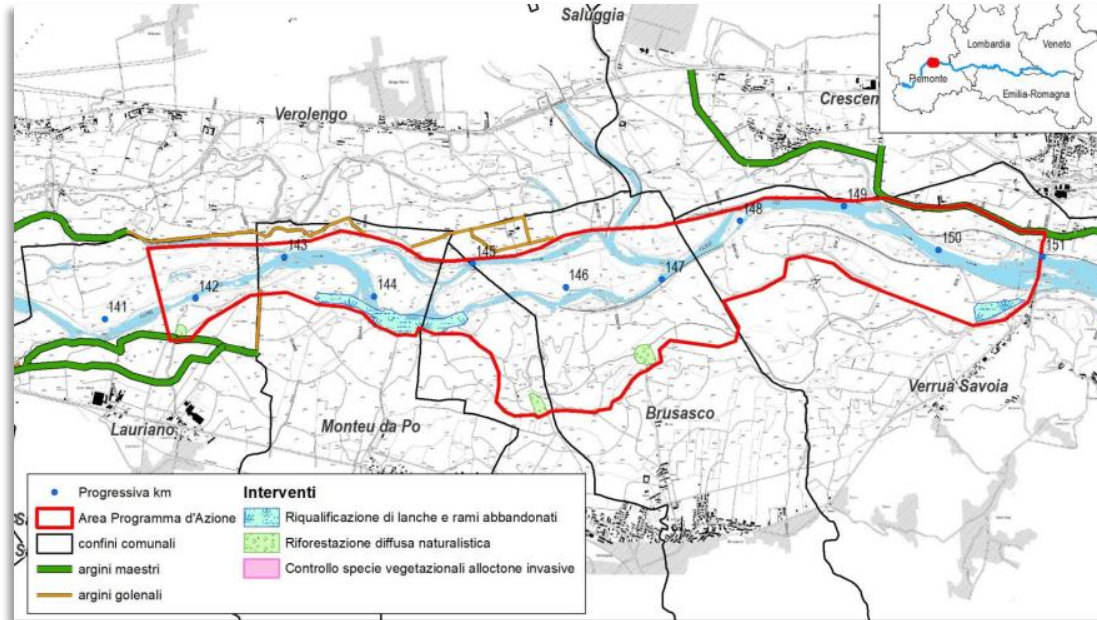


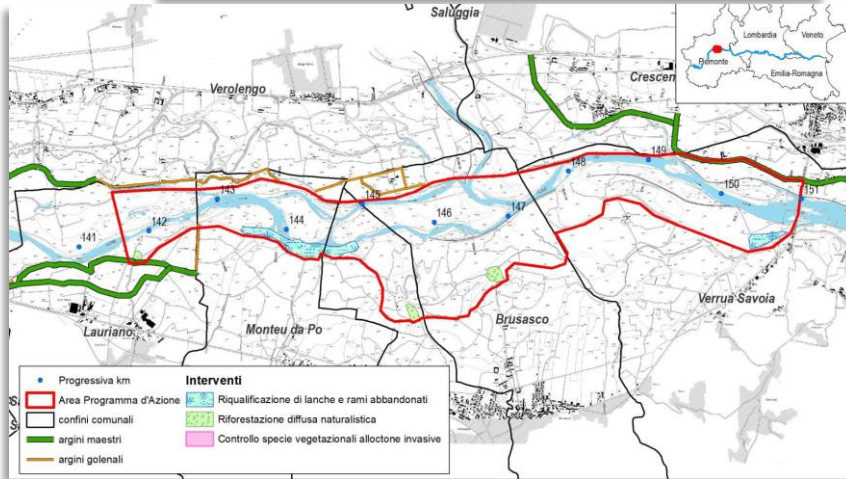
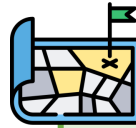
FOTO AEREA DELLA ZONA INTERESSATA DALL'INTERVENTO (2005)





## INQUADRAMENTO GENERALE DELLA PROPOSTA DI INTERVENTO

## COROGRAFIA AREA INTERVENTO – scala 1:50'000

FOTO AEREA DELLA ZONA INTERESSATA  
DALL'INTERVENTO (2005)

ESTENSIONE DELL'AREA DEL PROGRAMMA D'AZIONE: 796 ha



## TIPOLOGIA D'INTERVENTO:

## Interventi idraulico - morfologici

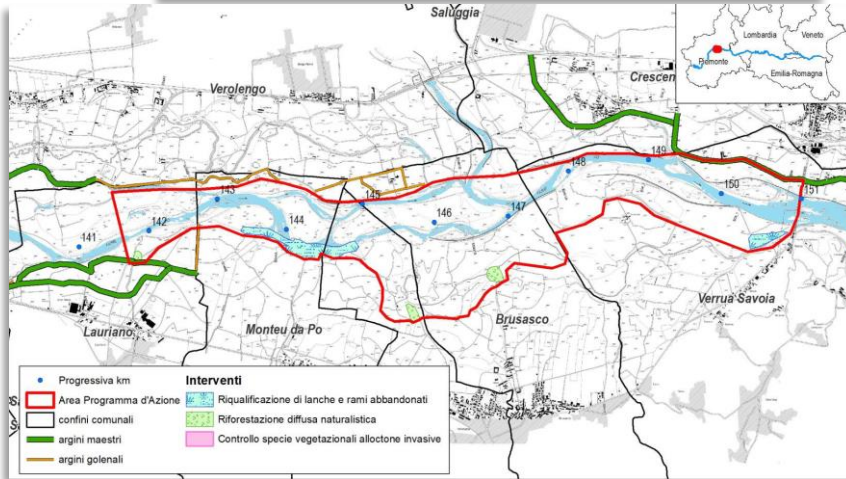
- Riduzione dell'artificialità dell'alveo (adeguamento pennelli di navigazione, dismissione/modifica opere di difesa)
- Riattivazione e riapertura di lanche, rami abbandonati e apertura nuovi rami fluviali

## Interventi ambientali - naturalistici

- Riqualificazione di lanche e rami abbandonati
- Riforestazione naturalistica
- Controllo specie vegetazionali alloctone invasive

## INQUADRAMENTO GENERALE DELLA PROPOSTA DI INTERVENTO

## COROGRAFIA AREA INTERVENTO – scala 1:50'000



## FOTO AEREA DELLA ZONA INTERESSATA DALL'INTERVENTO (2005)



**UBICAZIONE:** L'intervento previsto è ubicato nei comuni di San Sebastiano Po, Lauriano, Monteu da Po, Cavagnolo, Brusasco e Verrua Savoia (TO)

**PROGRESSIVA UFFICIALE:** dal km 142 al km 151.



**PROPRIETA' DELLE AREE INTERESSATE DAGLI INTERVENTI:**

- Demaniali, pubbliche (90%)
- Private (10%)

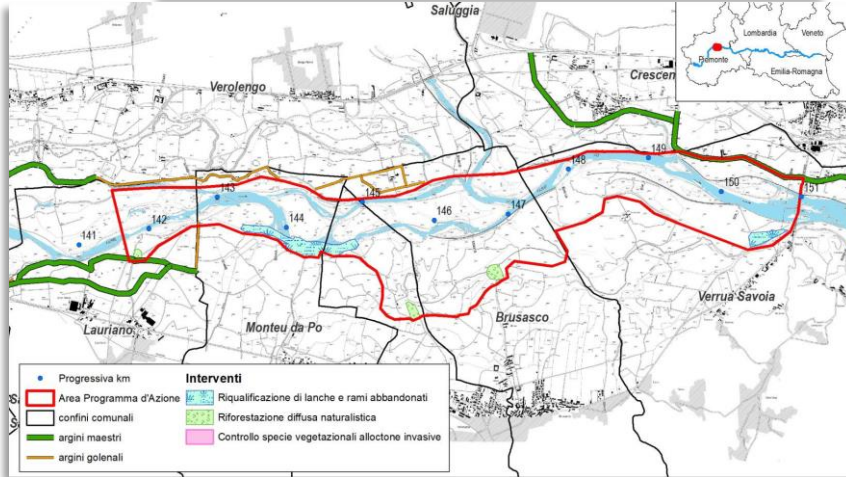


**PRESENZA DI CONCESSIONI D'USO DELLE AREE INTERESSATE DAGLI INTERVENTI:**

- Si
- No
- Da approfondire quadro conoscenze

## INQUADRAMENTO GENERALE DELLA PROPOSTA DI INTERVENTO

## COROGRAFIA AREA INTERVENTO – scala 1:50'000



## FOTO AEREA DELLA ZONA INTERESSATA DALL'INTERVENTO (2005)



## DESCRIZIONE DELL'INTERVENTO:

Non si prevedono interventi idraulico - morfologici.

Gli interventi di carattere naturalistico riguardano:

- la riqualificazione di rami secondari parzialmente attivi, al fine di conseguire un ampliamento degli habitat di interesse comunitario (24 ha di superficie di intervento complessivi);
- l'esecuzione di rimboschimenti con corredo floristico riconducibile all'habitat di interesse comunitario 91E0\*, in corrispondenza di una superficie di 7 ha circa, in cui è mantenuta la presenza di radure.



## OBIETTIVI DELL'INTERVENTO:

Incremento della funzionalità ecologica attraverso la riqualificazione dei rami secondari e l'ampliamento delle superfici forestali, in continuità con interventi già realizzati o in via di realizzazione nell'ambito di progetti di riqualificazione di piccole aree umide e del programma per la realizzazione della "Foresta condivisa del Po piemontese".



IMPORTO DEL FINANZIAMENTO: € 1'630'000,00