

INQUADRAMENTO GENERALE DELLA PROPOSTA DI INTERVENTO

COROGRAFIA AREA INTERVENTO – scala 1:50'000

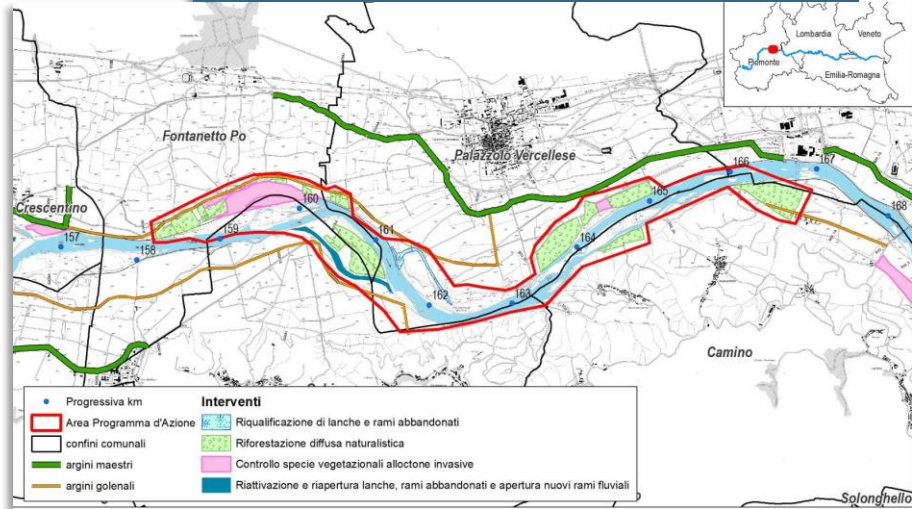


FOTO AEREA DELLA ZONA INTERESSATA DALL'INTERVENTO (2005)



ESTENSIONE DELL'AREA DEL PROGRAMMA D'AZIONE: 454 ha



TIPOLOGIA D'INTERVENTO:

Interventi idraulico - morfologici

- Riduzione dell'artificialità dell'alveo (adeguamento pennelli di navigazione, dismissione/modifica opere di difesa)
- Riattivazione e riapertura di lanche, rami abbandonati e apertura nuovi rami fluviali

Interventi ambientali - naturalistici

- Riqualificazione di lanche e rami abbandonati
- Riforestazione naturalistica
- Controllo specie vegetazionali alloctone invasive



UBICAZIONE: L'intervento previsto è ubicato nei comuni di Fontanetto Po, Palazzolo Vercellese (VC) e Gabiano, Camino (AL)
PROGRESSIVA UFFICIALE: dal km 158 al km 167.



PROPRIETA' DELLE AREE INTERESSATE DAGLI INTERVENTI:

- Demaniali, pubbliche (20%)
- Private (80%)



PRESENZA DI CONCESSIONI D'USO DELLE AREE INTERESSATE DAGLI INTERVENTI:

- Sì
- No
- Da approfondire quadro conoscenze



DESCRIZIONE DELL'INTERVENTO:

Si prevede la riapertura di un ramo abbandonato del Po, che attualmente non risulta essere interessato dal deflusso durante i deflussi ordinari. La lunghezza del ramo è pari a circa 1'500 m. La quota di fondo di progetto dell'intervento di riapertura varia da 135 m s.m. a 132 m s.m. e la profondità di scavo rispetto alle quote attuali è compresa tra 0 e 4 m. Il volume di scavo complessivo è pari a circa 200'000 m³; il 25% del materiale ottenuto verrà utilizzato in loco (entro 5 km dal sito di prelievo), per imbottimento a tergo di difese e ripascimento di buche, mentre il 75% del volume sarà in esubero.

Gli interventi di carattere naturalistico riguardano:

- la riqualificazione di aree umide in golenale, al fine di conseguire un ampliamento degli habitat di interesse comunitario (4 ha di superficie di intervento);
- l'esecuzione di rimboscimenti con corredo floristico riconducibile all'habitat di interesse comunitario 91E0*, in corrispondenza di una superficie di 83 ha circa, in cui è mantenuta la presenza di radure;
- la realizzazione di interventi finalizzati al controllo delle specie alloctone invasive in aree boscate mediante rinfoltimento sottocopertura, su di una superficie complessiva di 26 ha circa.



OBIETTIVI DELL'INTERVENTO:

Incremento della divagazione laterale del fiume.

Incremento della funzionalità ecologica attraverso la riqualificazione dei rami secondari, l'ampliamento delle superfici forestali e il contrasto alla diffusione delle specie vegetazionali alloctone, in continuità con interventi già realizzati o in via di realizzazione nell'ambito del programma per la realizzazione della "Foresta condivisa del Po piemontese".



IMPORTO DEL FINANZIAMENTO: € 12'220'000.00

INQUADRAMENTO GENERALE DELLA PROPOSTA DI INTERVENTO

COROGRAFIA AREA INTERVENTO – scala 1:50'000

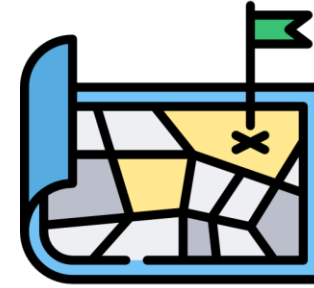
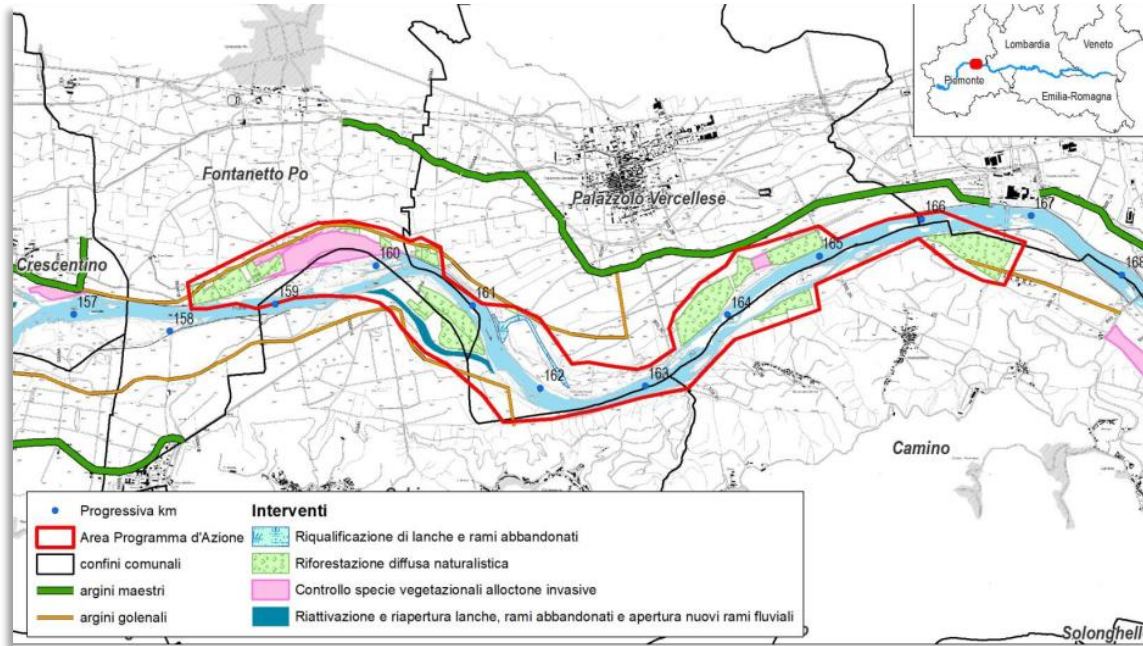


FOTO AEREA DELLA ZONA INTERESSATA DALL'INTERVENTO (2005)



INQUADRAMENTO GENERALE DELLA PROPOSTA DI INTERVENTO

COROGRAFIA AREA INTERVENTO – scala 1:50'000

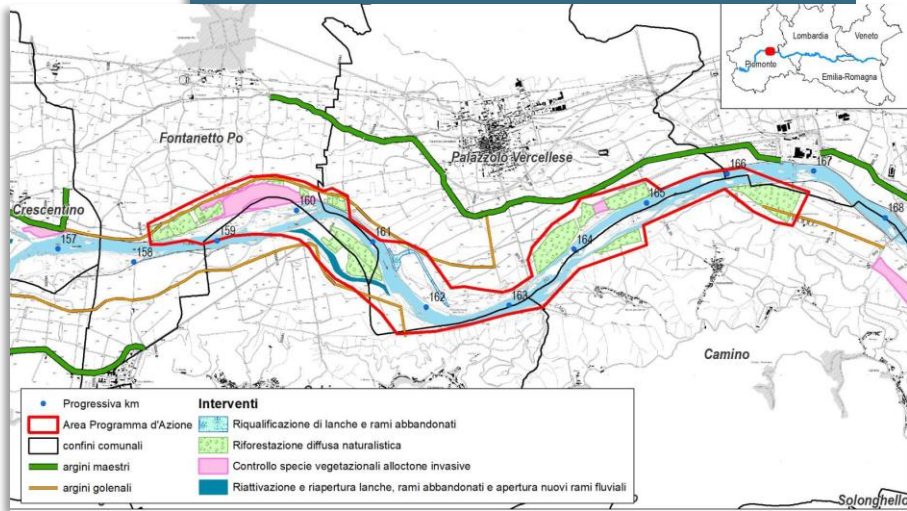
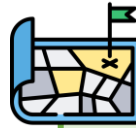


FOTO AEREA DELLA ZONA INTERESSATA DALL'INTERVENTO (2005)



ESTENSIONE DELL'AREA DEL PROGRAMMA D'AZIONE: 454 ha



TIPOLOGIA D'INTERVENTO:

Interventi idraulico - morfologici

- Riduzione dell'artificialità dell'alveo (adeguamento pennelli di navigazione, dismissione/modifica opere di difesa)
- Riattivazione e riapertura di lanche, rami abbandonati e apertura nuovi rami fluviali

Interventi ambientali - naturalistici

- Riqualificazione di lanche e rami abbandonati
- Riforestazione naturalistica
- Controllo specie vegetazionali alloctone invasive

INQUADRAMENTO GENERALE DELLA PROPOSTA DI INTERVENTO

COROGRAFIA AREA INTERVENTO – scala 1:50'000

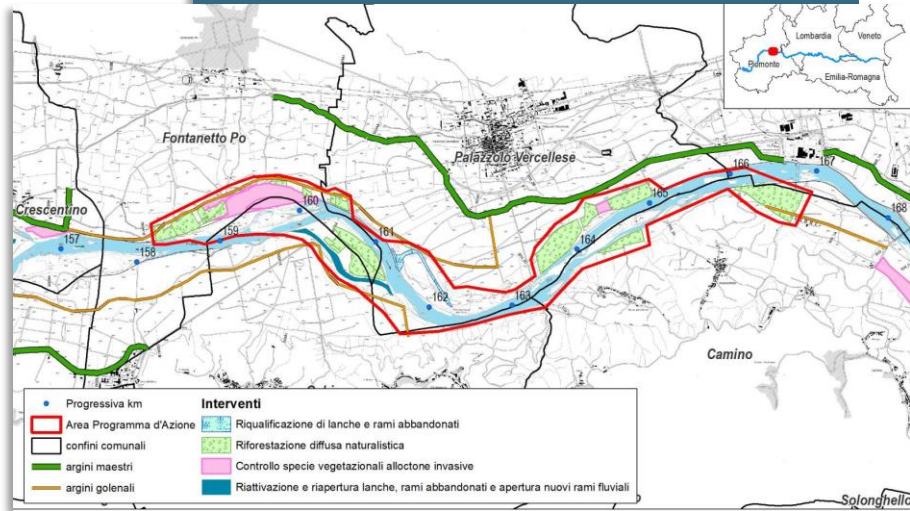


FOTO AEREA DELLA ZONA INTERESSATA DALL'INTERVENTO (2005)



UBICAZIONE: L'intervento previsto è ubicato nei comuni di Fontanetto Po, Palazzolo Vercellese (VC) e Gabiano, Camino (AL)

PROGRESSIVA UFFICIALE: dal km 158 al km 167.



PROPRIETA' DELLE AREE INTERESSATE DAGLI INTERVENTI:

- Demaniali, pubbliche (20%)
- Private (80%)



PRESENZA DI CONCESSIONI D'USO DELLE AREE INTERESSATE DAGLI INTERVENTI:

- Si
- No
- Da approfondire quadro conoscenze

INQUADRAMENTO GENERALE DELLA PROPOSTA DI INTERVENTO

COROGRAFIA AREA INTERVENTO – scala 1:50'000

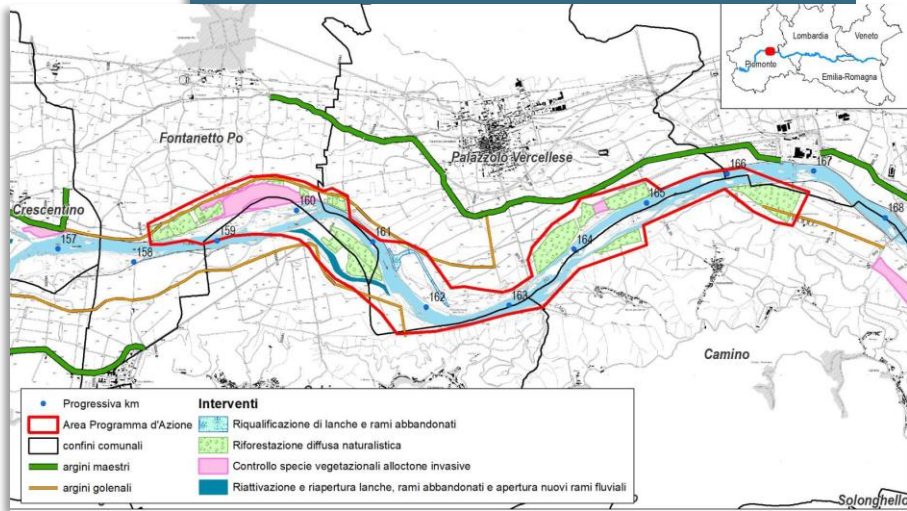


FOTO AEREA DELLA ZONA INTERESSATA DALL'INTERVENTO (2005)



DESCRIZIONE DELL'INTERVENTO:

Si prevede la riapertura di un ramo abbandonato del Po, che attualmente non risulta essere interessato dal deflusso durante i deflussi ordinari. La lunghezza del ramo è pari a circa 1'500 m. La quota di fondo di progetto dell'intervento di riapertura varia da 135 m s.m. a 132 m s.m. e la profondità di scavo rispetto alle quote attuali è compresa tra 0 e 4 m. Il volume di scavo complessivo è pari a circa 200'000 m³; il 25% del materiale ottenuto verrà utilizzato in loco (entro 5 km dal sito di prelievo), per imbottimento a tergo di difese e ripascimento di buche, mentre il 75% del volume sarà in esubero.

Gli interventi di carattere naturalistico riguardano:

- la riqualificazione di aree umide in golena, al fine di conseguire un ampliamento degli habitat di interesse comunitario (4 ha di superficie di intervento);
- l'esecuzione di rimboschimenti con corredo floristico riconducibile all'habitat di interesse comunitario 91E0*, in corrispondenza di una superficie di 83 ha circa, in cui è mantenuta la presenza di radure;
- la realizzazione di interventi finalizzati al controllo delle specie alloctone invasive in aree boscate mediante rinfoltimento sottocopertura, su di una superficie complessiva di 26 ha circa.



OBIETTIVI DELL'INTERVENTO:

Incremento della divagazione laterale del fiume.

Incremento della funzionalità ecologica attraverso la riqualificazione dei rami secondari, l'ampliamento delle superfici forestali e il contrasto alla diffusione delle specie vegetazionali alloctone, in continuità con interventi già realizzati o in via di realizzazione nell'ambito del programma per la realizzazione della "Foresta condivisa del Po piemontese".



IMPORTO DEL FINANZIAMENTO: € 12'220'000.00