

INQUADRAMENTO GENERALE DELLA PROPOSTA DI INTERVENTO

COROGRAFIA AREA INTERVENTO – scala 1:50'000

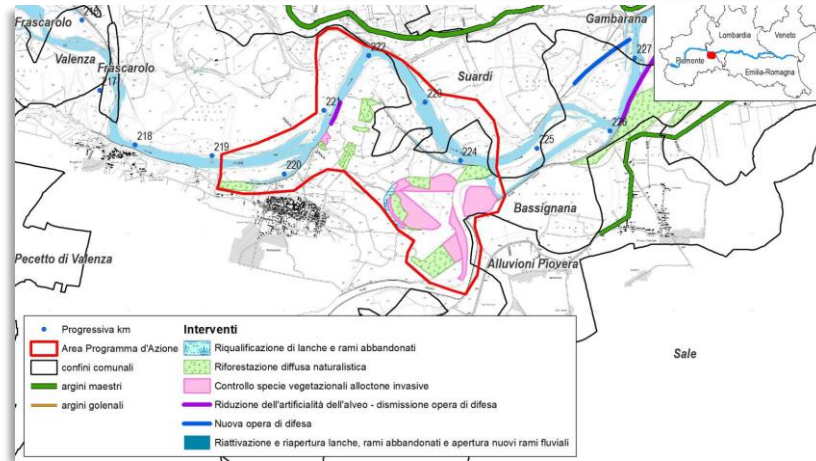


FOTO AEREA DELLA ZONA INTERESSATA DALL'INTERVENTO (2005)



ESTENSIONE DELL'AREA DEL PROGRAMMA D'AZIONE: 571 ha



TIPOLOGIA D'INTERVENTO:

Interventi idraulico - morfologici

- Riduzione dell'artificialità dell'alveo (adeguamento pennelli di navigazione, dismissione/modifica opere di difesa)
- Riattivazione e riapertura di lanche, rami abbandonati e apertura nuovi rami fluviali

Interventi ambientali - naturalistici

- Riqualificazione di lanche e rami abbandonati
- Riforestazione naturalistica
- Controllo specie vegetazionali alloctone invasive



UBICAZIONE: L'intervento previsto è ubicato nel comune di Bassignana (AL)

PROGRESSIVA UFFICIALE: dal km 219 al km 224.



PROPRIETA' DELLE AREE INTERESSATE DAGLI INTERVENTI:

- Demaniali, pubbliche (60%)
- Private (40%)



PRESENZA DI CONCESSIONI D'USO DELLE AREE INTERESSATE DAGLI INTERVENTI:

- Sì
- No
- Da approfondire quadro conoscenze



DESCRIZIONE DELL'INTERVENTO:

Si prevede di ridurre l'artificialità dell'alveo attraverso l'adeguamento di un'opera di difesa spondale posta in destra idraulica, progr. km 221. La lunghezza complessiva del tratto di pennello su cui si prevede di intervenire è pari a circa 300 m e l'abbassamento della quota di sommità è dell'ordine di circa 6 m (da circa 81 m s.m. a 75 m s.m.). Il volume di materiale derivante dall'abbassamento del pennello, pari a circa 7'000 m³, verrà riutilizzato in situ per sistemare o rinforzare opere di difesa strategiche esistenti.

Gli interventi di carattere naturalistico riguardano:

- la riqualificazione di aree umide in sponda idrografica destra del fiume Po, al fine di conseguire un ampliamento degli habitat di interesse comunitario, in corrispondenza di una superficie pari a circa 3 ha;
- l'esecuzione di rimboschimenti con corredo floristico riconducibile all'habitat di interesse comunitario 91E0*, in corrispondenza di una superficie di 39 ha circa, in cui è mantenuta la presenza di radure;
- la realizzazione di interventi finalizzati al controllo delle specie alloctone invasive mediante rinfoltimento sottocopertura e introduzione di specie arbustive di portamento cespuglioso, su di una superficie complessiva di 50 ha circa.



OBIETTIVI DELL'INTERVENTO:

Incremento della funzionalità ecologica attraverso la riqualificazione di aree umide, l'ampliamento delle superfici forestali e il contrasto alla diffusione delle specie vegetazionali alloctone, in continuità con interventi già realizzati o in via di realizzazione nell'ambito del programma per la realizzazione della "Foresta condivisa del Po piemontese".



IMPORTO DEL FINANZIAMENTO: € 5'430'000.00

INQUADRAMENTO GENERALE DELLA PROPOSTA DI INTERVENTO

COROGRAFIA AREA INTERVENTO – scala 1:50'000

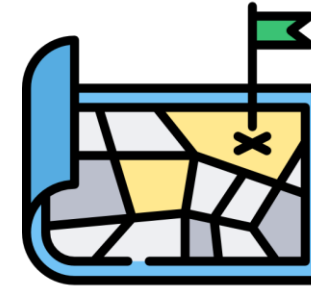
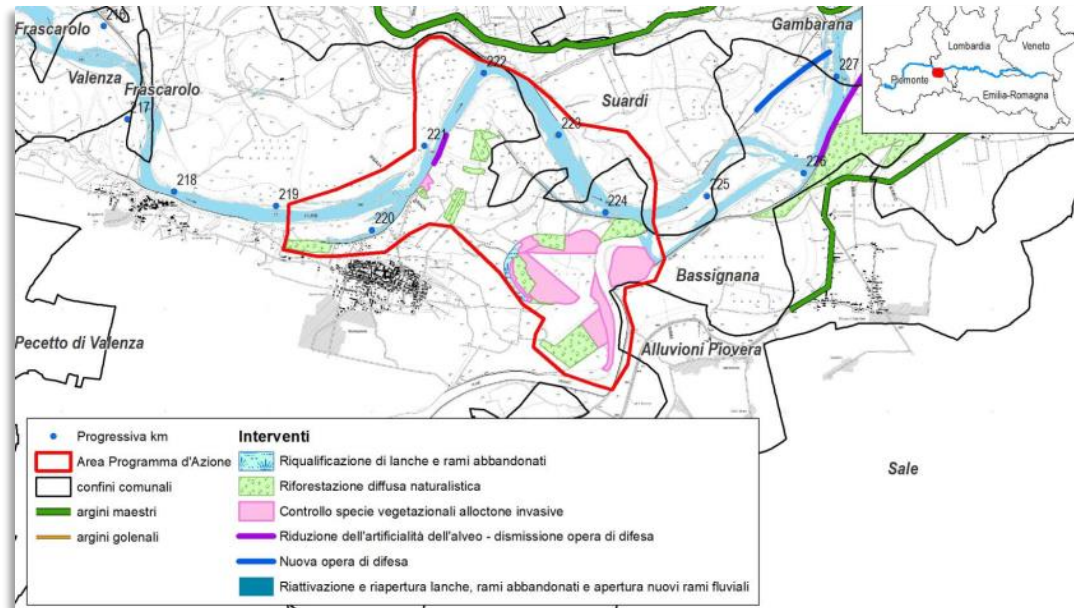


FOTO AEREA DELLA ZONA INTERESSATA DALL'INTERVENTO (2005)



INQUADRAMENTO GENERALE DELLA PROPOSTA DI INTERVENTO

COROGRAFIA AREA INTERVENTO – scala 1:50'000

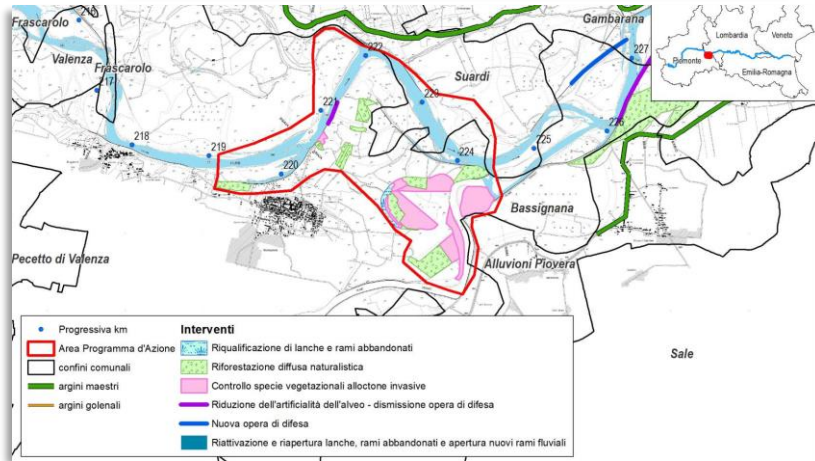
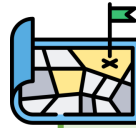


FOTO AEREA DELLA ZONA INTERESSATA DALL'INTERVENTO (2005)



ESTENSIONE DELL'AREA DEL PROGRAMMA D'AZIONE: 571 ha



TIPOLOGIA D'INTERVENTO:

Interventi idraulico - morfologici

- Riduzione dell'artificialità dell'alveo (adeguamento pennelli di navigazione, dismissione/modifica opere di difesa)
- Riattivazione e riapertura di lanche, rami abbandonati e apertura nuovi rami fluviali

Interventi ambientali - naturalistici

- Riqualificazione di lanche e rami abbandonati
- Riforestazione naturalistica
- Controllo specie vegetazionali alloctone invasive

INQUADRAMENTO GENERALE DELLA PROPOSTA DI INTERVENTO

COROGRAFIA AREA INTERVENTO – scala 1:50'000

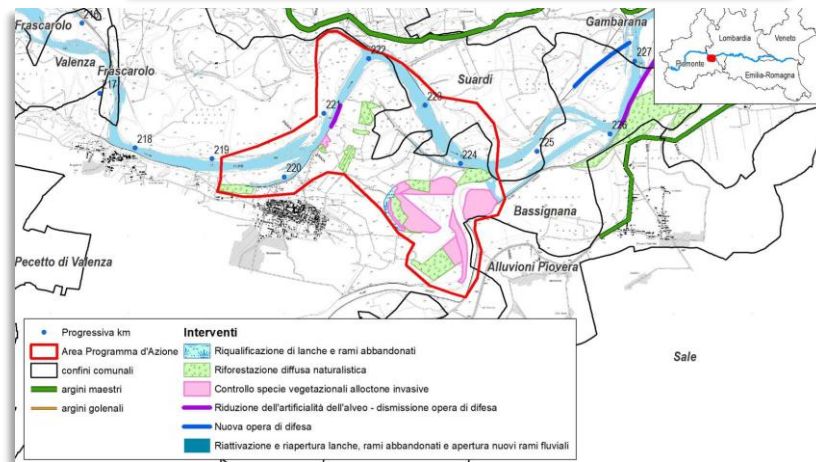


FOTO AEREA DELLA ZONA INTERESSATA DALL'INTERVENTO (2005)



UBICAZIONE: L'intervento previsto è ubicato nel comune di Bassignana (AL)

PROGRESSIVA UFFICIALE: dal km 219 al km 224.



PROPRIETA' DELLE AREE INTERESSATE DAGLI INTERVENTI:

- Demaniali, pubbliche (60%)
- Private (40%)



PRESENZA DI CONCESSIONI D'USO DELLE AREE INTERESSATE DAGLI INTERVENTI:

- Si
- No
- Da approfondire quadro conoscenze

INQUADRAMENTO GENERALE DELLA PROPOSTA DI INTERVENTO

COROGRAFIA AREA INTERVENTO – scala 1:50'000

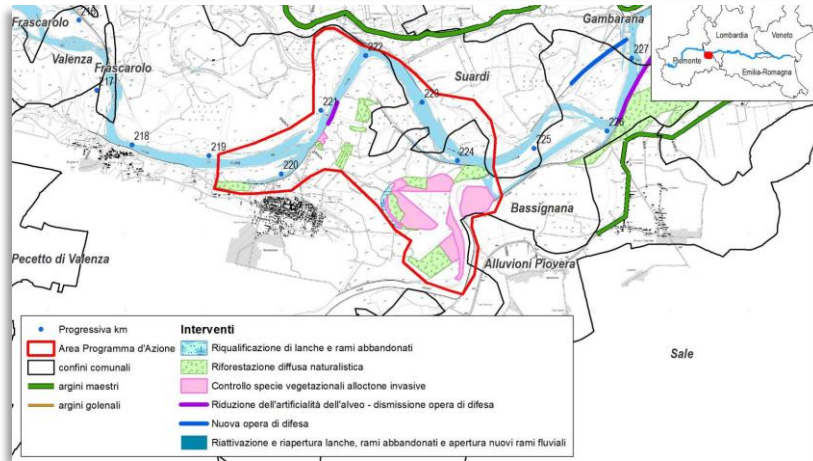


FOTO AEREA DELLA ZONA INTERESSATA DALL'INTERVENTO (2005)



DESCRIZIONE DELL'INTERVENTO:

Si prevede di ridurre l'artificialità dell'alveo attraverso l'adeguamento di un'opera di difesa spondale posta in destra idraulica, progr. km 221. La lunghezza complessiva del tratto di pennello su cui si prevede di intervenire è pari a circa 300 m e l'abbassamento della quota di sommità è dell'ordine di circa 6 m (da circa 81 m s.m. a 75 m s.m.). Il volume di materiale derivante dall'abbassamento del pennello, pari a circa 7'000 m³, verrà riutilizzato in situ per sistemare o rinforzare opere di difesa strategiche esistenti.

Gli interventi di carattere naturalistico riguardano:

- la riqualificazione di aree umide in sponda idrografica destra del fiume Po, al fine di conseguire un ampliamento degli habitat di interesse comunitario, in corrispondenza di una superficie pari a circa 3 ha;
- l'esecuzione di rimboschimenti con corredo floristico riconducibile all'habitat di interesse comunitario 91E0*, in corrispondenza di una superficie di 39 ha circa, in cui è mantenuta la presenza di radure;
- la realizzazione di interventi finalizzati al controllo delle specie alloctone invasive mediante rinfoltimento sottocopertura e introduzione di specie arbustive di portamento cespuglioso, su i una superficie complessiva di 50 ha circa.



OBIETTIVI DELL'INTERVENTO:

Incremento della funzionalità ecologica attraverso la riqualificazione di aree umide, l'ampliamento delle superfici forestali e il contrasto alla diffusione delle specie vegetazionali alloctone, in continuità con interventi già realizzati o in via di realizzazione nell'ambito del programma per la realizzazione della "Foresta condivisa del Po piemontese".



IMPORTO DEL FINANZIAMENTO: € 5'430'000.00