

INQUADRAMENTO GENERALE DELLA PROPOSTA DI INTERVENTO

COROGRAFIA AREA INTERVENTO – scala 1:50'000

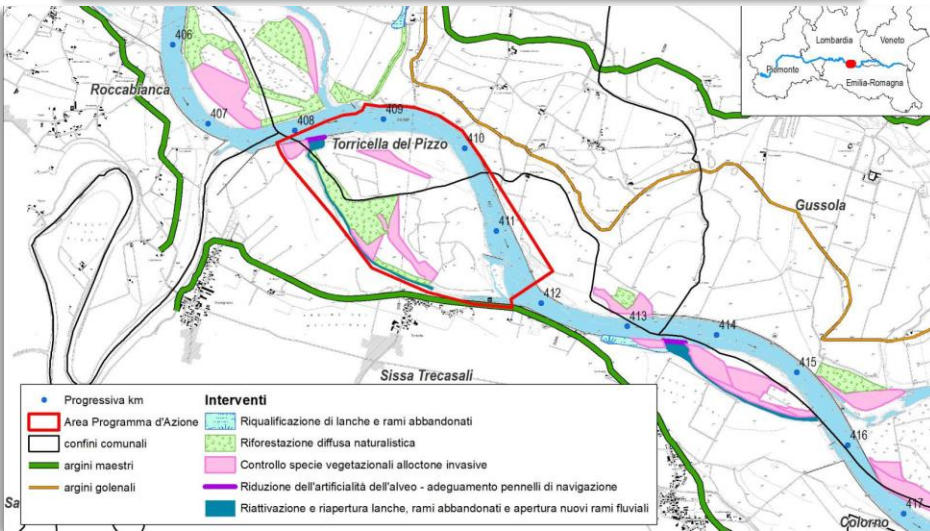


FOTO AEREA DELLA ZONA INTERESSATA DALL'INTERVENTO (2005)



ESTENSIONE DELL'AREA DEL PROGRAMMA D'AZIONE: 405 ha



TIPOLOGIA D'INTERVENTO:

Interventi idraulico - morfologici

- Riduzione dell'artificialità dell'alveo (adeguamento pennelli di navigazione, dismissione/modifica opere di difesa)
- Riattivazione e riapertura di lanche, rami abbandonati e apertura nuovi rami fluviali

Interventi ambientali - naturalistici

- Riqualficazione di lanche e rami abbandonati
- Riforestazione naturalistica
- Controllo specie vegetazionali alloctone invasive



UBICAZIONE: L'intervento previsto è ubicato nei comuni di Torricella del Pizzo (CR) e Sissa Trecasali (PR)

PROGRESSIVA UFFICIALE: dal km 408 al km 412



PROPRIETA' DELLE AREE INTERESSATE DAGLI INTERVENTI:

- Demaniali, pubbliche (100%)
- Private



PRESENZA DI CONCESSIONI D'USO DELLE AREE INTERESSATE DAGLI INTERVENTI:

- Sì
- No
- Da approfondire quadro conoscenze



DESCRIZIONE DELL'INTERVENTO:

Si prevede l'abbassamento di una porzione del pennello di navigazione posto in destra idraulica, progr. km 408, attualmente sormontabile per portate superiori a 3'000 m³/s, in modo da consentire, a partire da portate maggiori di 1000 m³/s, il suo sormonto. La lunghezza complessiva del tratto di pennello su cui si prevede di intervenire è pari a circa 200 m e l'abbassamento della quota di sommità è dell'ordine di circa 4.0 m (da circa 28 m s.m. a 24.3 m s.m.). Il volume di materiale derivante dall'abbassamento del pennello è pari a circa 17'000 m³. A tergo del pennello si prevede la riapertura di una lanca che attualmente non risulta essere interessata dal deflusso durante le piene ordinarie. La lunghezza della lanca interessata dalla riapertura è pari a circa 2'400 m e la quota di fondo varia da 26.2 m s.m. a 24 m s.m.. Il volume complessivo di scavo è pari a circa 160'000 m³; il 25% del materiale ottenuto verrà utilizzato in loco (entro 5 km dal sito di prelievo) per la formazione dei pennelli finanziati dal MIMS, per imbottimento a tergo di difese e ripascimento di buche, mentre il 75% del volume sarà in esubero. I due suddetti interventi consentiranno e la riattivazione di un ramo laterale del fiume Po, a partire da una portata di 1'000 m³/s (portata superata mediamente circa 140 gg all'anno).

Gli interventi di carattere naturalistico riguardano:

- l'esecuzione di un rimboscimento con corredo floristico riconducibile agli habitat di interesse comunitario 92A0/91E0*, con presenza di chiarie a copertura erbacea, in corrispondenza di una superficie con estensione complessiva di 32 ha circa;
- la realizzazione di interventi finalizzati al controllo delle specie alloctone invasive mediante rinfoltimento sottocopertura in aree boscate, su di una superficie di 25 ha circa.



OBIETTIVI DELL'INTERVENTO:

Riduzione del condizionamento del sistema naturale e degli effetti generati dalle opere in alveo. Incremento della divagazione laterale del Po. Incremento della funzionalità ecologica attraverso l'ampliamento delle superfici forestali e il contrasto alla diffusione delle specie vegetazionali alloctone.



IMPORTO DEL FINANZIAMENTO: € 7'300'000,00

COROGRAFIA AREA INTERVENTO – scala 1:50'000

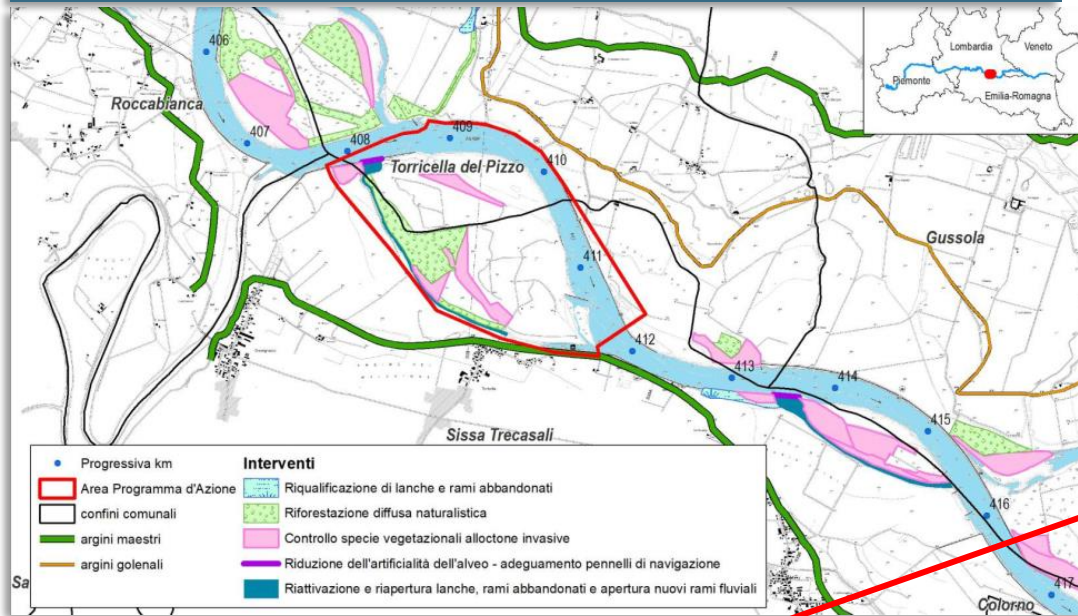



FOTO PARTICOLARE (2006)



FOTO AEREA
DELLA ZONA
INTERESSATA
DALL'INTERVENTO
(2005) →



INQUADRAMENTO GENERALE DELLA PROPOSTA DI INTERVENTO

COROGRAFIA AREA INTERVENTO – scala 1:50'000

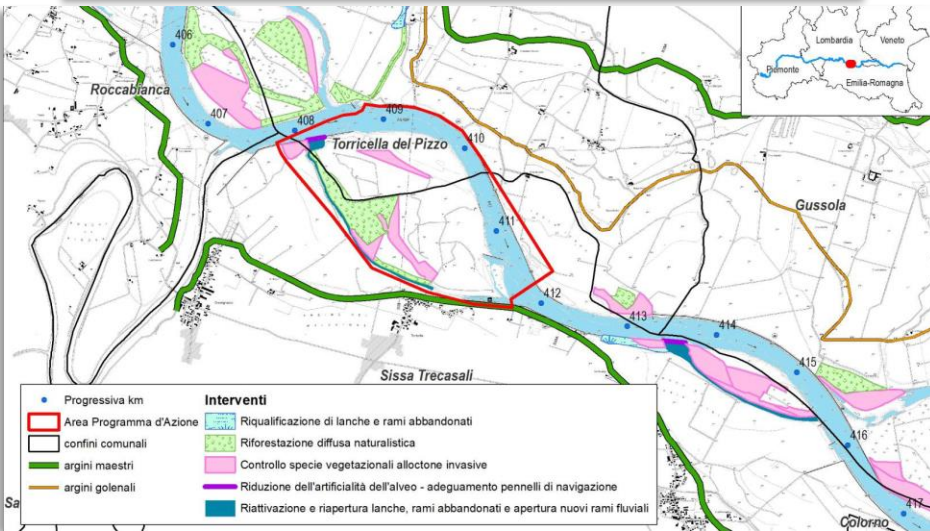
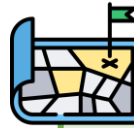


FOTO AEREA DELLA ZONA INTERESSATA DALL'INTERVENTO (2005)



ESTENSIONE DELL'AREA DEL PROGRAMMA D'AZIONE: 405 ha



TIPOLOGIA D'INTERVENTO:

Interventi idraulico - morfologici

- Riduzione dell'artificialità dell'alveo (adeguamento pennelli di navigazione, dismissione/modifica opere di difesa)
- Riattivazione e riapertura di lanche, rami abbandonati e apertura nuovi rami fluviali

Interventi ambientali - naturalistici

- Riqualificazione di lanche e rami abbandonati
- Riforestazione naturalistica
- Controllo specie vegetazionali alloctone invasive

INQUADRAMENTO GENERALE DELLA PROPOSTA DI INTERVENTO

COROGRAFIA AREA INTERVENTO – scala 1:50'000

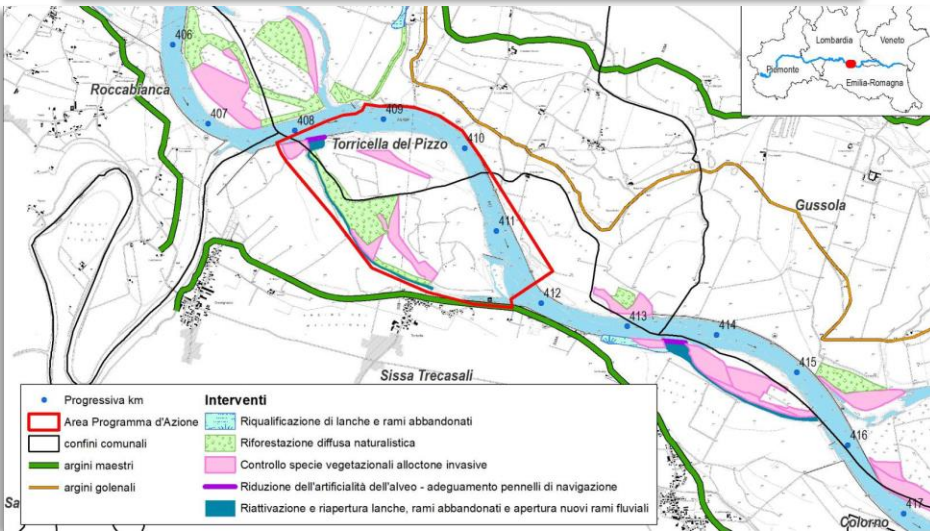


FOTO AEREA DELLA ZONA INTERESSATA DALL'INTERVENTO (2005)



UBICAZIONE: L'intervento previsto è ubicato nei comuni di Torricella del Pizzo (CR) e Sissa Trecasali (PR)

PROGRESSIVA UFFICIALE: dal km 408 al km 412



PROPRIETA' DELLE AREE INTERESSATE DAGLI INTERVENTI:

- Demaniali, pubbliche (100%)
- Private



PRESENZA DI CONCESSIONI D'USO DELLE AREE INTERESSATE DAGLI INTERVENTI:

- Si
- No
- Da approfondire quadro conoscenze

INQUADRAMENTO GENERALE DELLA PROPOSTA DI INTERVENTO

COROGRAFIA AREA INTERVENTO – scala 1:50'000

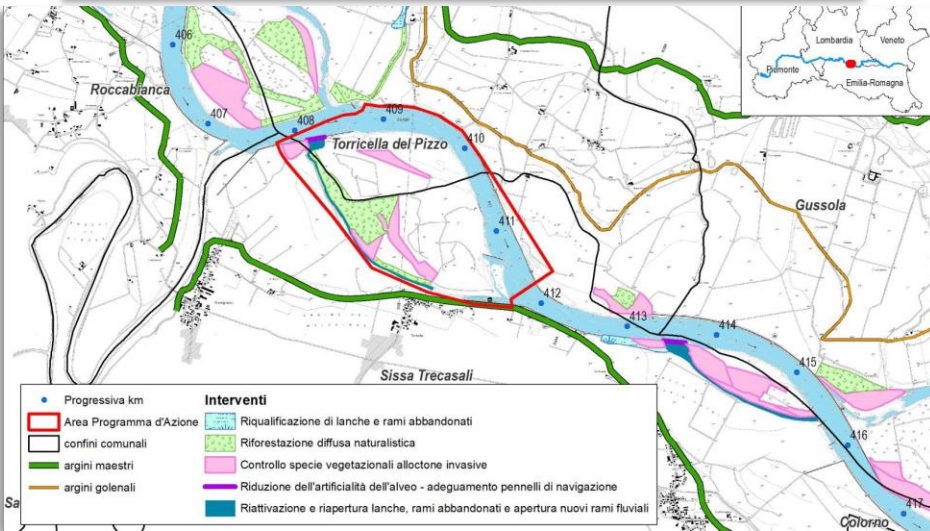


FOTO AEREA DELLA ZONA INTERESSATA DALL'INTERVENTO (2005)



DESCRIZIONE DELL'INTERVENTO:

Si prevede l'abbassamento di una porzione del pennello di navigazione posto in destra idraulica, progr. km 408, attualmente sormontabile per portate superiori a 3'000 m³/s, in modo da consentire, a partire da portate maggiori di 1000 m³/s, il suo sormonto. La lunghezza complessiva del tratto di pennello su cui si prevede di intervenire è pari a circa 200 m e l'abbassamento della quota di sommità è dell'ordine di circa 4.0 m (da circa 28 m s.m. a 24.3 m s.m.). Il volume di materiale derivante dall'abbassamento del pennello è pari a circa 17'000 m³. A tergo del pennello si prevede la riapertura di una lanca che attualmente non risulta essere interessata dal deflusso durante le piene ordinarie. La lunghezza della lanca interessata dalla riapertura è pari a circa 2'400 m e la quota di fondo varia da 26.2 m s.m. a 24 m s.m.. Il volume complessivo di scavo è pari a circa 160'000 m³; il 25% del materiale ottenuto verrà utilizzato in loco (entro 5 km dal sito di prelievo) per la formazione dei pennelli finanziati dal MIMS, per imbottimento a tergo di difese e ripascimento di buche, mentre il 75% del volume sarà in esubero. I due suddetti interventi consentiranno e la riattivazione di un ramo laterale del fiume Po, a partire da una portata di 1'000 m³/s (portata superata mediamente circa 140 gg all'anno).

Gli interventi di carattere naturalistico riguardano:

- l'esecuzione di un rimboschimento con corredo floristico riconducibile agli habitat di interesse comunitario 92A0/91E0*, con presenza di chiarie a copertura erbacea, in corrispondenza di una superficie con estensione complessiva di 32 ha circa;
- la realizzazione di interventi finalizzati al controllo delle specie alloctone invasive mediante rinfoltimento sottocopertura in aree boscate, su di una superficie di 25 ha circa.

OBIETTIVI DELL'INTERVENTO:

Riduzione del condizionamento del sistema naturale e degli effetti generati dalle opere in alveo.

Incremento della divagazione laterale del Po.

Incremento della funzionalità ecologica attraverso l'ampliamento delle superfici forestali e il contrasto alla diffusione delle specie vegetazionali alloctone.

IMPORTO DEL FINANZIAMENTO: € 7'300'000,00