

PARTECIPAZIONE PUBBLICA

VERSO IL CONTRATTO DI FIUME PARMA - BAGANZA



ASCOLTO

Analisi conoscitiva del territorio ed elaborazione di un dossier preliminare

CONFRONTO

Condivisione di scenari e definizione degli obiettivi

PIANO D'AZIONE

Concertazione e definizione di un piano operativo

L'INCONTRO

Breve introduzione al Contratto di fiume Parma - Baganza e presentazione delle criticità e dei valori specifici individuati sul territorio attraverso i tavoli tecnici

Illustrazione del modus-operandi del Contratto di fiume e introduzione al progetto di viabilità dolce lungo gli assi fluviali

Confronto diretto sulle **CRITICITÀ** presentate e possibilità di integrare ulteriori informazioni attraverso il materiale fornito

Confronto diretto sui **VALORI** e la progettualità presentata e possibilità di integrare ulteriori informazioni e proposte attraverso il materiale fornito

L'incontro con il pubblico rappresenta una risorsa fondamentale per il processo del Contratto di Fiume, in grado di offrire una conoscenza capillare e puntuale del territorio. Le informazioni raccolte andranno ad integrarsi e ad aggiungersi a quelli individuati nella prima fase di ascolto, creando un quadro dettagliato dello stato di fatto del bacino Parma-Baganza su cui individuare le opportunità progettuali e le modalità di intervento attraverso il Contratto di Fiume.


1


CONTRIBUISCI AL CONTRATTO DI FIUME


FORNISCI INFORMAZIONI E/O PROPOSTE CHE RITIENI RILEVANTI E POSIZIONA L'ADESIVO CON IL NUMERO CORRISPONDENTE SULLA CARTOGRAFIA UTILIZZATA PER LA RACCOLTA DI INFORMAZIONI

TIPO DI SEGNALAZIONE

CRITICITÀ

 Erosione laterale e del fondo del corso d'acqua

 Deposito e consolidamento di sedimenti


 Interferenza con i servizi a rete e puntuali


 Esondazioni in zone urbanizzate

 Inadeguatezza dei manufatti di attraversamento

 Materiale flottante

 Carenze strutturali e/o geometriche sistema arginale

 Interferenza tra sistemi arginali e di canali

 Inefficienza delle aree golenali

 Necessità di manutenzione delle aree golenali

Altro

.....

.....

.....

VALORI

Esistente

Proposto



Luoghi di interesse paesaggistico

Spiagge fluviali

Vedute panoramiche



Percorsi ciclabili

Su strada

Su argini o strade vicinali

Per Mountainbike



Sentieri



Ippovie

Altro

.....

.....

.....

COMUNE

COLORNO

MEZZANI

TORRILE

LOCALITÀ

ULTERIORI INFORMAZIONI PER LA LOCALIZZAZIONE

.....

FONTE DELLA SEGNALAZIONE:

Cittadino/a

Ass. di categoria

Ass. volontaria

Ass. ambientalista

Comitato

Professionista

Altro

CONTATTO PER EVENTUALI APPROFONDIMENTI:

.....