# DISTRETTO DEL FIUME PO
# Aggiornamento settimanale situazione idrologica
## N. 6/2025 | Data elaborazione: 13/02/2025

## Stato di severità idrica dal 09/09/2024*

*Data prossimo osservatorio in programma: -

- Normale
- Bassa
- Media
- Alta

**Ultimi giorni**
Rispetto all'ultimo aggiornamento (giovedì 06 febbraio), ad oggi la disponibilità idrica dei Grandi Laghi risulta essere leggermente superiore. Per quanto riguarda la portata transitante nelle principali sezioni del Po, rispetto al precedente bollettino, non si osserva una variazione significativa dei valori, che si attestano su valori superiori alla media mensile di riferimento. Il valore di SWE rimane in generale al di sotto dei valori tipici del periodo, ad eccezione della Val d'Aosta dove si attesta su valori in linea con il periodo.

**Prossimi giorni**
Nei prossimi giorni, il territorio del distretto del Po sarà caratterizzato da condizioni inizialmente instabili, associate anche precipitazioni a carattere nevoso sui rilievi appenninici, e successivamente da una riduzione delle precipitazioni.

### PORTATE SEZIONI PRINCIPALI FIUME PO
La portata transitante nelle principali sezioni del Po non ha subito variazioni significative. Per tutte le sezioni, la portata si attesta su valori superiori a quelli tipici del periodo. Il dato relativo alle portate è aggiornato a martedì 11 febbraio.

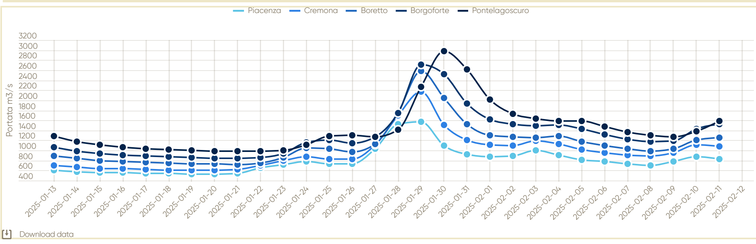


Download data

### STANDARDIZED FLOW INDEX
L'indice SFI calcolato negli ultimi 30 giorni identifica una condizione idrologica nella norma, per tutte le sezioni principali considerate.

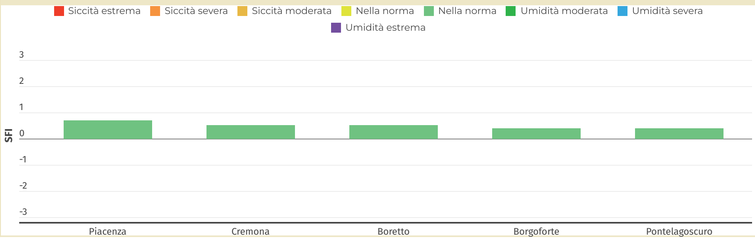


### SNOW WATER EQUIVALENT
Il valore di SWE (Snow Water Equivalent) complessivo, calcolato per gli ambiti territoriali considerati, evidenzia, sulla base dei dati disponibili, la presenza di accumuli nevosi sui rilievi alpini e in quelli appenninici, per questi ultimi limitatamente a porzioni del crinale centrale e occidentale; ad eccezione della regione Valle d'Aosta, le altre regioni del distretto presentano un accumulo nevoso inferiore rispetto ai valori tipici del periodo.

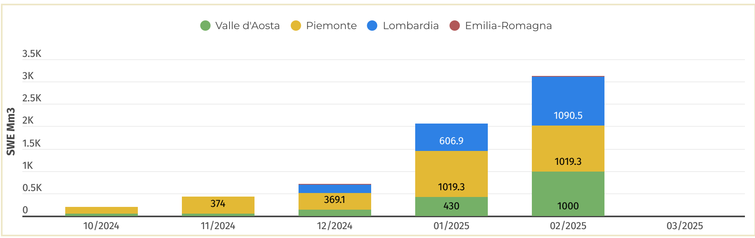


### VOLUMI INVASATI NEI GRANDI LAGHI REGOLATI
Le altezze idrometriche dei Grandi Laghi, in riferimento ai dati disponibili, risultano essere tutte comprese tra la media e il valore massimo di riferimento. Le portate erogate risultano essere comprese tra il valore medio e il valore massimo per il Lago di Como, Lago di Iseo. Risultano invece comprese tra il valore minimo e quello medio di riferimento per quanto riguarda il Lago di Garda, mentre si registrano valori prossimi alla corrispondente media per quanto concerne il Lago Maggiore.

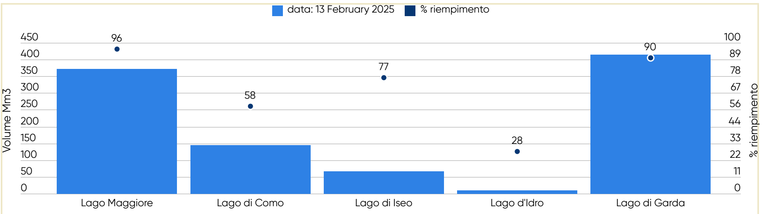


Download data

### STANDARDIZED VOLUME INDEX
L'indice standardizzato calcolato negli ultimi 30 giorni per i volumi d'invaso regolati dei Grandi Laghi identifica condizioni idriche "nella norma".

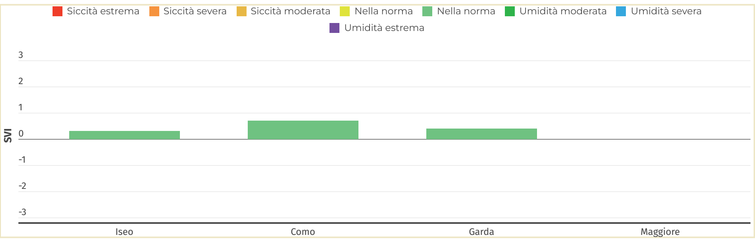


### PREVISIONI METEO
La settimana dal 10 al 16 febbraio si apre all'insegna di un'anomalia ciclonica, da cui deriveranno regimi precipitativi al di sopra della media del periodo al centro-nord ed in linea al sud. Per quanto invece attiene le temperature, saranno ovunque al di sopra della media del periodo. Fonte: meteoam.it

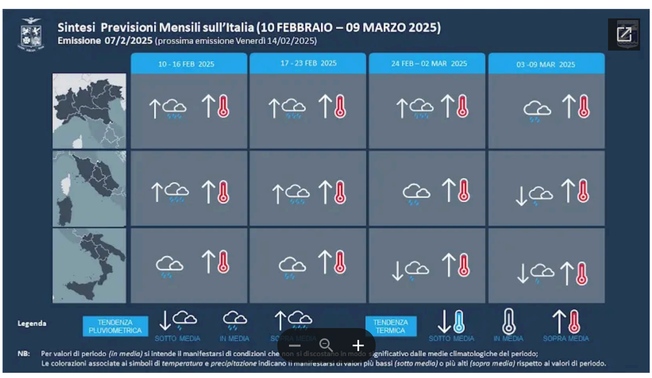


Immagine presa da meteoam.it