DISTRETTO DEL FIUME PO
Aggiornamento settimanale situazione idrologica
N. 14/2025 | Data elaborazione: 10/04/2025

Stato di severità idrica dal 09/09/2024*

*Data prossimo osservatorio in programma: -

Ultimi giorni
Rispetto all'ultimo aggiornamento (giovedì 3 aprile), ad oggi la disponibilità idrica dei Grandi Laghi risulta essere pressoché invariata. Per quanto riguarda la portata transitante nelle principali sezioni del Po, si osservano valori inferiori a quelli tipici del periodo. Il valore di SWE rimane in generale al di sotto dei valori tipici del periodo, ad eccezione che per il Piemonte.
Prossimi giorni
Nei prossimi giorni il territorio del distretto del Po sarà caratterizzato da tempo stabile fino a sabato, mentre da domenica si osserveranno eventi precipitativi diffusi.

PORTATE SEZIONI PRINCIPALI FIUME PO
La portata transitante nelle sezioni considerate del fiume Po registra una diminuzione per tutte le sezioni, la portata si attesta su valori inferiori alla media di riferimento per tutte le sezioni. Il dato relativo alle portate è aggiornato a mercoledì 9 aprile.

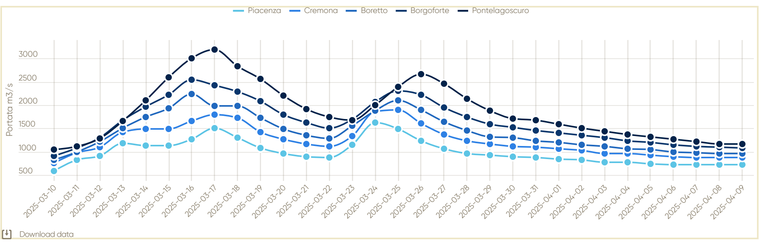

Download data

STANDARDIZED FLOW INDEX
L'indice SFI calcolato negli ultimi 30 giorni identifica una condizione idrologica nella norma per tutte le sezioni principali considerate.

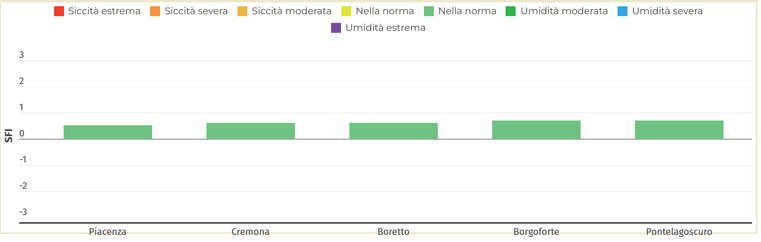

SNOW WATER EQUIVALENT
Il valore di SWE (Snow Water Equivalent) complessivo, calcolato per gli ambiti territoriali considerati, evidenzia, sulla base dei dati disponibili, la presenza di accumuli nevosi sui rilievi alpini e su quelli appenninici alle quote maggiori; ad eccezione della regione Piemonte, le altre regioni del distretto presentano un accumulo nevoso inferiore rispetto ai valori tipici del periodo.

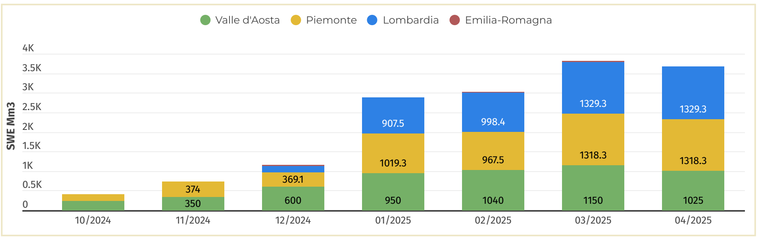

VOLUMI INVASATI NEI GRANDI LAGHI REGOLATI
Le altezze idrometriche dei Grandi Laghi, in riferimento ai dati disponibili, risultano essere tutte comprese tra la media e il valore massimo di riferimento, tranne per il Lago di Garda che registra valori superiori ai massimi. La portata erogata risulta essere prossima al valore medio per tutti i laghi ad eccezione del Lago di Garda, per il quale la portata erogata è compresa tra il minimo e il medio di riferimento.

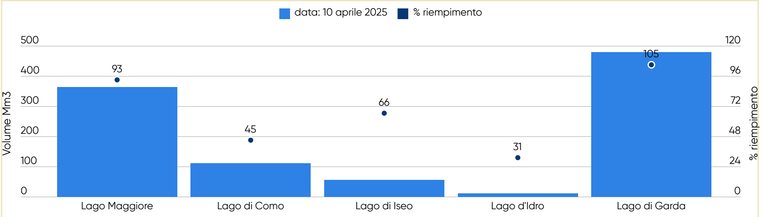

Download data

STANDARDIZED VOLUME INDEX
L'indice standardizzato calcolato negli ultimi 30 giorni per i volumi d'invaso regolati dei Grandi Laghi identifica condizioni idriche di "umidità moderata".

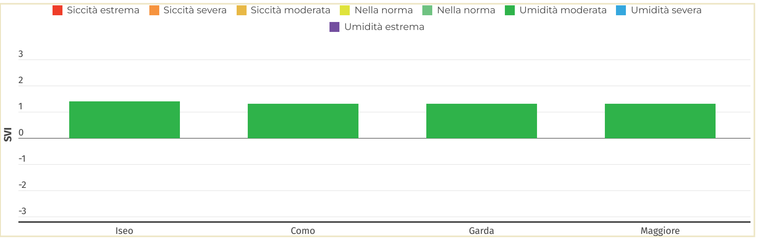

PREVISIONI METEO
Nella settimana tra il 7 aprile e il 13 aprile si rileva un regime anticiclonico di blocco al centro-nord. Ne conseguiranno valori pluviometrici al di sotto della media del periodo. Le temperature saranno al di sotto delle medie del periodo. fonte: meteoam.it

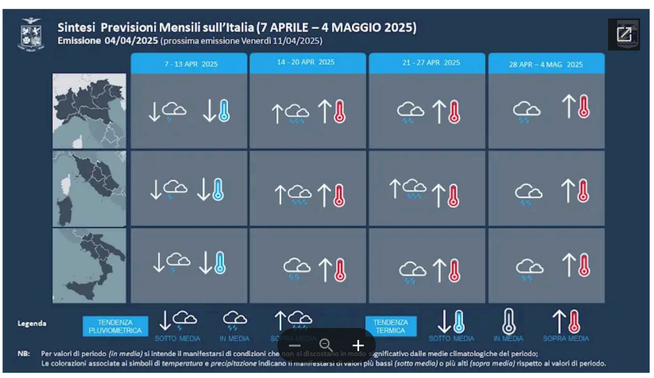

Immagine presa da meteoam.it