

DISTRETTO DEL FIUME PO

Aggiornamento settimanale situazione idrologica

N. 45/2025 | Data elaborazione: 18/12/2025

Stato di severità idrica dal 23/10/2025*

*Data prossimo osservatorio in programma: -

- Normale
- Bassa
- Media
- Alta



Ultimi giorni

La portata transitante nelle principali sezioni considerate del fiume Po, è rimasta stabile fino al 16/12, per poi subire un incremento per tutte le sezioni ad eccezione della sezione di Pontelagoscuro. Le portate si attestano in generale su valori inferiori alla media; l'indice standardizzato SFI, calcolato per gli ultimi 30 giorni, identifica condizioni "nella norma" per tutte le sezioni. All'ultima data considerata, la portata a Pontelagoscuro è di 851 m³/s, valore superiore alla soglia critica relativa al fenomeno dell'intrusione salina, consistente in 450 m³/s.

Per quanto riguarda i Grandi Laghi, i volumi invasati si trovano in condizioni identificate "nella norma" (indice standardizzato SVI calcolato sugli ultimi 30 giorni).

Il valore di SWE (Snow Water Equivalent) complessivo, evidenzia, sulla base dei dati disponibili, la presenza di accumuli nevosi sui rilievi alpini e appenninici, in linea con i valori tipici del periodo per la Valle d'Aosta, mentre per le restanti regioni si registrano valori sotto la media.

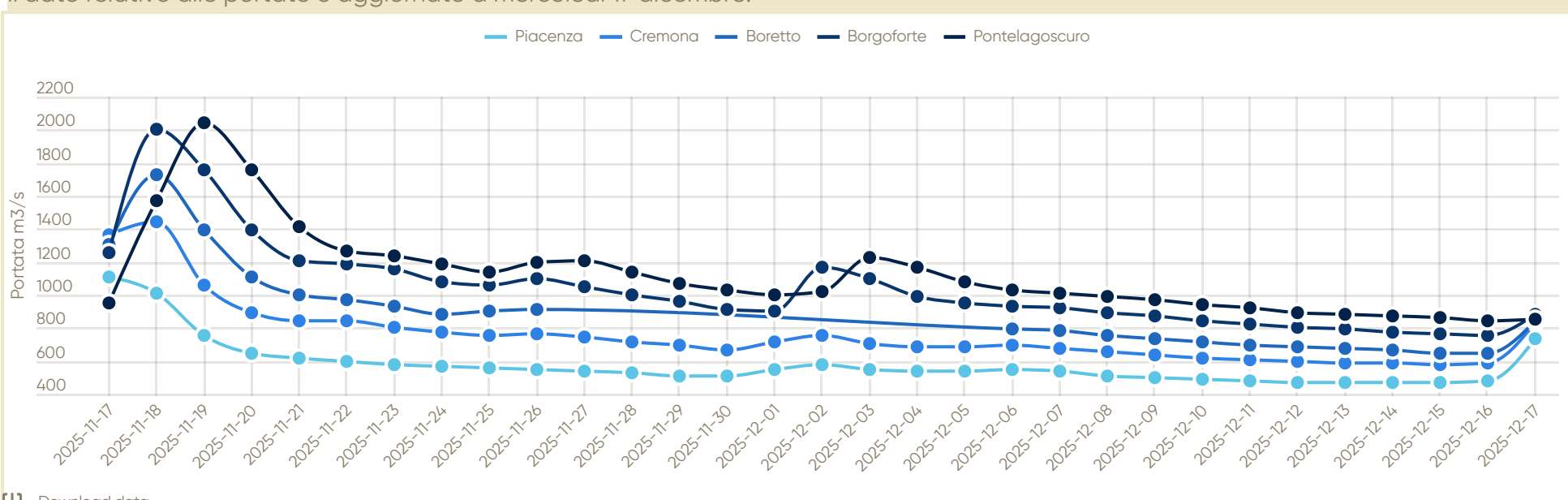
Prossimi giorni

Nella settimana compresa tra il 15 e il 21 dicembre, il modello sub-stagionale indica una parziale attenuazione dell'anomalia positiva di pressione con una maggiore curvatura ciclonica che interesserà le aree più occidentali del paese. Le piogge quindi, con buona probabilità, torneranno al di sopra dei range tipici del periodo su Sardegna, Sicilia e Calabria; ancora probabili cumulati al di sotto della media solo per aree dolomitiche, Marche, Abruzzo e Molise; valori nella media per il resto d'Italia. Le temperature continuano a mostrare un segnale positivo con valori al di sopra della media, più probabili per il settentrione. Fonte: meteoam.it

Nei prossimi giorni, il territorio del Distretto del Po, sarà caratterizzato da una generale stabilità, ad eccezione della zona alpina occidentale dove si verificheranno precipitazioni nevose.

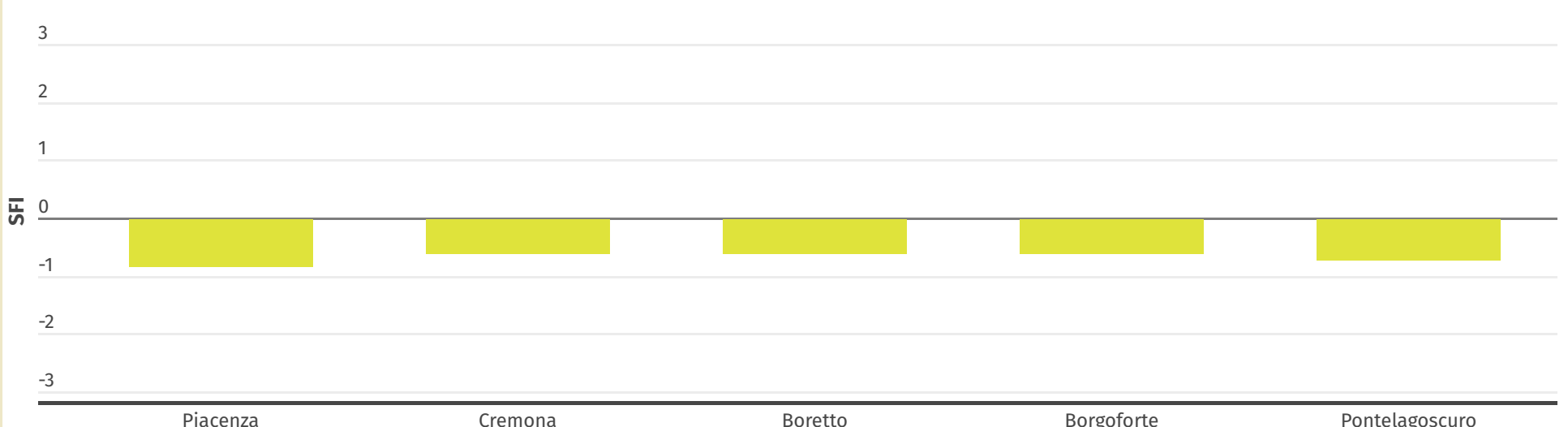
PORTATE SEZIONI PRINCIPALI FIUME PO

Il dato relativo alle portate è aggiornato a mercoledì 17 dicembre.



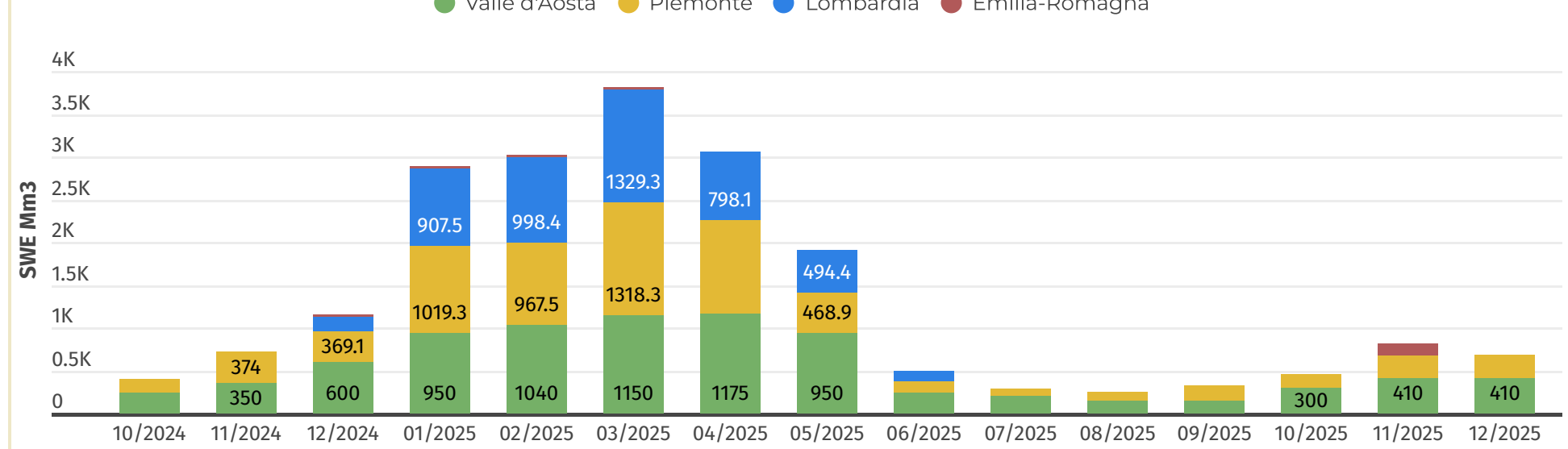
STANDARDIZED FLOW INDEX

- Siccità estrema
- Siccità severa
- Siccità moderata
- Nella norma
- Nella norma
- Umidità moderata
- Umidità severa
- Umidità estrema



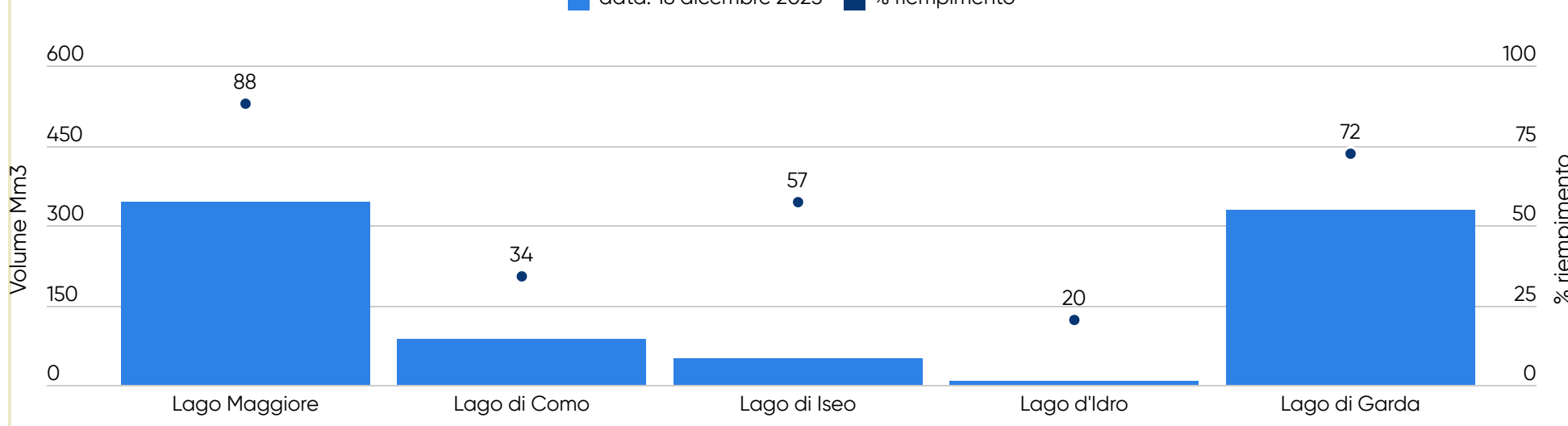
SNOW WATER EQUIVALENT

- Valle d'Aosta
- Piemonte
- Lombardia
- Emilia-Romagna



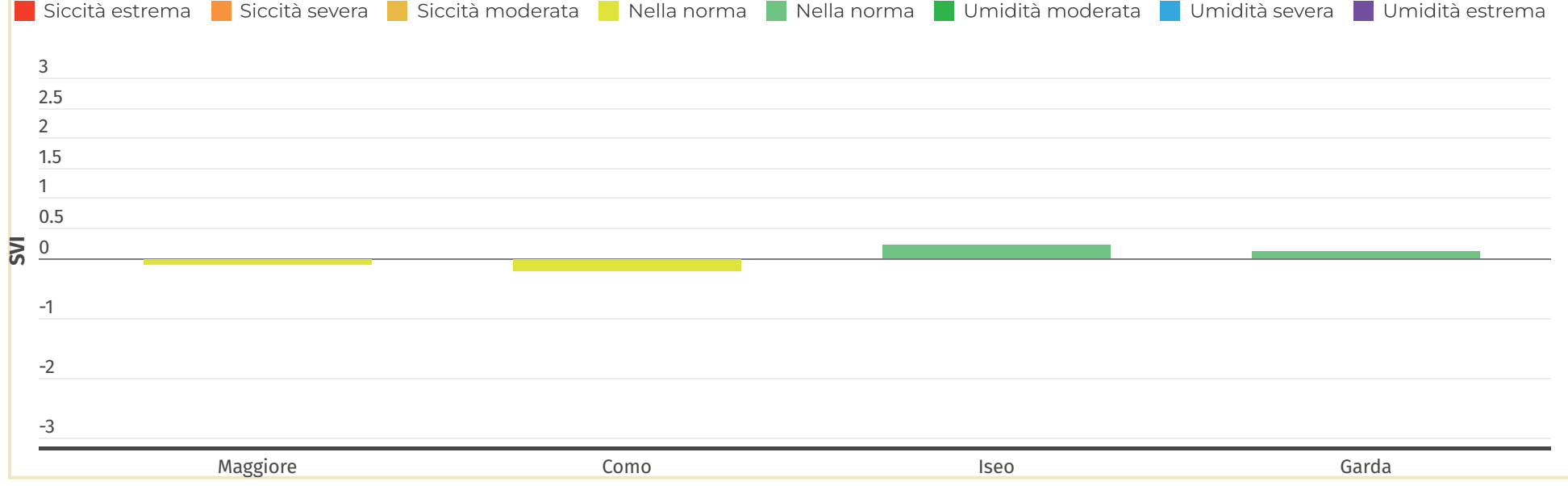
VOLUMI INVASATI NEI GRANDI LAGHI REGOLATI

- data: 18 dicembre 2025
- % riempimento



STANDARDIZED VOLUME INDEX

- Siccità estrema
- Siccità severa
- Siccità moderata
- Nella norma
- Nella norma
- Umidità moderata
- Umidità severa
- Umidità estrema



PREVISIONI METEO

